

 Generalitat de Catalunya
 Departament d'Acció Climàtica,
 Alimentació i Agenda Rural
**Direcció General de Polítiques
 Ambientals i Medi Natural**

ACORD GOV/ /2022, de xx de 2022, pel qual s'aprova la modificació de la delimitació de la ZEPA Delta del Llobregat (codi ES0000146) prevista en l'Acord GOV/112/2006, de 5 de setembre, pel qual es designen zones d'especial protecció per a les aus (ZEPA) i s'aprova la proposta de llocs d'importància comunitària (LIC) i es proposa la modificació de la delimitació del LIC Delta del Llobregat (codi ES0000146), prevista en l'Acord esmentat i en l'Acord GOV/139/2015, de 25 d'agost, pel qual es rectificquen els límits de diversos espais de la xarxa Natura 2000 inclosos en l'Acord GOV/112/2006, de 5 de setembre, a l'Acord GOV/58/2013, de 7 de maig, i a l'Acord GOV/150/2014, de 4 de novembre.

Informe sobre les al·legacions i informes rebuts durant el període d'informació pública i ens els tràmits d'audiència i de sol·licitud dels informes preceptius

ÍNDEX DE CONTINGUTS

| | |
|--|----|
| 1. Introducció | 3 |
| 2. Procediment d'informació pública, al·legacions, informes preceptius i audiència | 3 |
| 2.1 Introducció..... | 3 |
| 2.2 Síntesi del resultat dels tràmits d'informació pública, audiència i sol·licitud d'informes preceptius..... | 5 |
| 3. Aportacions rebudes..... | 6 |
| 3.1 Tràmit d'audiència..... | 6 |
| 3.2 Informes preceptius | 6 |
| 3.3 Període d'informació pública..... | 8 |
| 4. Valoració dels informes preceptius | 8 |
| 5. Valoració de les al·legacions rebudes en el tràmit d'audiència i període d'informació pública..... | 19 |
| 5.1 Presumpta nul·litat per procediment inadequat o incomplet | 19 |
| 5.1.1 Presumpta tramitació inadequada | 19 |
| 5.1.2 Manca d'instruments de gestió i planificació..... | 20 |
| 5.1.3 Manca d'un procés de participació pública..... | 22 |
| 5.1.4 Participació insuficient | 23 |
| 5.1.5 Necessitat d'un anàlisi d'afectacions agràries | 23 |
| 5.1.6 Sol·licitud d'informació | 24 |
| 5.2 Contingut de la memòria tècnica i l'informe del Servei de Fauna i Flora..... | 25 |
| 5.2.1 Discrepàncies de la metodologia i les dades utilitzades | 25 |

| | | | |
|--|---|--|--|
|  | Doc.original signat per: Marc Vilahur Chiaraviglio 10/07/2024, Josep Maria Planas Cisternas 10/07/2024 | Document electrònic garantit amb signatura electrònica. Podeu verificar la seva integritat al web csv.gencat.cat fins al 24/07/2027 Original electrònic / Còpia electrònica autèntica | Data creació còpia: 24/07/2024 11:38:32 |
| | CODI SEGUR DE VERIFICACIÓ  0DK9SOKN4IEYU140DR0F06MB2KSPBV88 | | Pàgina 1 de 53 |

 Generalitat de Catalunya
Departament d'Acció Climàtica,
Alimentació i Agenda Rural
**Direcció General de Polítiques
Ambientals i Medi Natural**

| | |
|--|----|
| 5.2.2 Justificació de les dades procedents de la ciència ciutadana | 28 |
| 5.2.3 Sol·licitud del "Formulario Normalizado de Datos Natura 2000" i altres dades | 30 |
| 5.2.4 Anàlisi ornitològic sectorialitzat | 30 |
| 5.3 Modificacions de la delimitació | 31 |
| 5.3.1 Concreció dels espais proposats com a LIC | 31 |
| 5.3.2 Propostes de modificació o exclusió de sectors | 32 |
| 5.3.3 Inclusió total de l'IBA | 39 |
| 5.3.4 Sector Marines l'Hospitalet en relació amb el PDU Biopol-Gran Via en tràmit | 39 |
| 5.4. Relació de l'espai natural protegit amb les activitats agràries | 41 |
| 5.4.1 Compatibilitat de l'activitat agrària amb l'espai protegit | 41 |
| 5.4.2 Directrius per al pla de protecció | 42 |
| 6. Proposta d'esmenes | 45 |
| 6.1 Text del projecte de l'Acord | 45 |
| 6.2 Memòria justificativa | 46 |
| 6.3 Informe del Servei de Fauna i Flora | 47 |
| ANNEX 1 | 49 |
| ANNEX 2 | 53 |

| | | | |
|--|---|--|--|
|  | Doc. original signat per: Marc Vilahur Chiaraviglio 10/07/2024, Josep Maria Planas Cisternas 10/07/2024 | Document electrònic garantit amb signatura electrònica. Podeu verificar la seva integritat al web csv.gencat.cat fins al 24/07/2027 | Data creació còpia: 24/07/2024 11:38:32 |
| | Original electrònic / Còpia electrònica autèntica CODI SEGUR DE VERIFICACIÓ | | Pàgina 2 de 53 |
|  | | | |
| 0DK9SOKN4IEYU140DR0F06MB2KSPBV88 | | | |

 **Generalitat de Catalunya**
Departament d'Acció Climàtica,
Alimentació i Agenda Rural
**Direcció General de Polítiques
Ambientals i Medi Natural**

1. Introducció

Aquest informe ha estat elaborat per l'equip tècnic del Servei de Planificació de l'Entorn Natural, en relació amb la proposta de modificació de la delimitació de la ZEPA Delta del Llobregat (codi ES0000146) prevista en l'Acord GOV/112/2006, de 5 de setembre, pel qual es designen zones d'especial protecció per a les aus (ZEPA) i s'aprova la proposta de llocs d'importància comunitària (LIC) i es proposa la modificació de la delimitació del LIC Delta del Llobregat (codi ES0000146), prevista en l'Acord esmentat i en l'Acord GOV/139/2015, de 25 d'agost, pel qual es rectificquen els límits de diversos espais de la xarxa Natura 2000 inclosos en l'Acord GOV/112/2006, de 5 de setembre, a l'Acord GOV/58/2013, de 7 de maig, i a l'Acord GOV/150/2014, de 4 de novembre.

L'objecte d'aquest informe és l'avaluació tècnica de les al·legacions, proposades i informes rebuts durant el tràmit d'informació pública i audiència i, com a conseqüència, la formulació d'una proposta de modificacions als documents de l'ampliació de cara a la seva aprovació provisional.

2. Procediment d'informació pública, al·legacions, informes preceptius i audiència

2.1 Introducció

Tal com establí l'anunci publicat al DOGC Núm. 8720, de data 29 de juliol de 2022, el Projecte d'Acord de Govern pel qual s'aprova la modificació de la ZEPA Delta del Llobregat i es proposa la modificació del LIC Delta del Llobregat fou sotmès al tràmit d'informació pública durant dos mesos (del 30 de juliol al 30 de setembre, ambdós inclosos). Posteriorment, el tràmit va ser prorrogat per l'anunci publicat al DOGC Núm. 8762, de data 29 de setembre de 2022, per la qual s'amplia el termini d'informació pública fins al 31 d'octubre (inclòs) el que va significar en total un període d'exposició pública de tres mesos.

Així mateix, durant l'esmentat període, s'obrí el tràmit d'audiència als ens locals compresos en l'àmbit territorial del pla, a les organitzacions professionals agràries més representatives, i a les associacions i agrupacions sense ànim de lucre de propietaris forestals i agraris més representatives de la zona d'interès.

Ens i entitats consultats dins de l'audiència pública:

- **Ens locals**
 - Ajuntament de Barcelona
 - Ajuntament de Castelldefels
 - Ajuntament de Cornellà de Llobregat
 - Ajuntament de Gavà
 - Ajuntament de l'Hospitalet de Llobregat
 - Ajuntament de Molins de Rei

3



Doc. original signat per:
Marc Vilahur Chiaraviglio
10/07/2024,
Josep Maria Planas Cisternas
10/07/2024

Document electrònic garantit amb signatura electrònica. Podeu verificar la seva integritat al web csv.gencat.cat fins al 24/07/2027

Original electrònic / Còpia electrònica autèntica

CODI SEGUR DE VERIFICACIÓ



0DK9SOKN4IEYU140DR0F06MB2KSPBV88

Data creació còpia:
24/07/2024 11:38:32

Pàgina 3 de 53

 **Generalitat de Catalunya**
Departament d'Acció Climàtica,
Alimentació i Agenda Rural
**Direcció General de Polítiques
Ambientals i Medi Natural**

- Ajuntament de Sant Boi de Llobregat
 - Ajuntament de Sant Feliu de Llobregat
 - Ajuntament de Sant Joan Despí
 - Ajuntament de Sant Vicenç dels Horts
 - Ajuntament de Santa Coloma de Cervelló
 - Ajuntament de Viladecans
 - Ajuntament del Prat de Llobregat
 - Àrea Metropolitana de Barcelona (AMB)
 - Associació Catalana de Municipis i Comarques
 - Barcelona Regional, Agència de Desenvolupament Urbà, SA
 - Consell Comarcal del Baix Llobregat
 - Consorci del Parc Agrari del Baix Llobregat
 - Consorci per a la protecció i la gestió dels espais naturals del Delta del Llobregat
 - Consorci Reforma de la Gran Via de L'Hospitalet de Llobregat
 - Diputació de Barcelona
 - Federació de municipis de Catalunya
- **Associacions de propietaris**
 - Consorci Forestal de Catalunya
 - **Organitzacions professionals agràries**
 - Institut Agrícola Català de Sant Isidre (IACSI)
 - Joves Agricultors i Ramaders de Catalunya (JARC)
 - Unió de Pagesos (UP)
 - **Entitats naturalistes**
 - DEPANA. Lliga per a la Defensa del Patrimoni Natural

D'altra banda, es van sol·licitar l'informe al Consell de Protecció de la Natura i els informes preceptius als departaments interessats i dels organismes afectats per raó de llurs competències sectorials, entre els quals s'inclou en el departament competent en matèria d'agricultura, ramaderia i pesca i a la secretaria competent en matèria de territori i urbanisme, tal com s'estableix l'article 5 de la Llei 12/1985, de 13 de juny, d'espais naturals (vegeu apartat 3.2).

Els documents que componen l'expedient relatiu al projecte d'Acord de Govern van estar disponibles la pàgina web del Departament d'Acció Climàtica, Alimentació i Agenda Rural i al tauler electrònic durant tot el temps que va durar la informació pública, des del 30 de juliol fins al 31 d'octubre:

<http://agricultura.gencat.cat/informaciopublica>
<http://tauler.gencat.cat/>

També es van poder consultar presencialment a les oficines de la Direcció General de Polítiques Ambientals i Medi Natural (carrer de Provença, 204-208, 08036 Barcelona).



 Generalitat de Catalunya
Departament d'Acció Climàtica,
Alimentació i Agenda Rural
**Direcció General de Polítiques
Ambientals i Medi Natural**

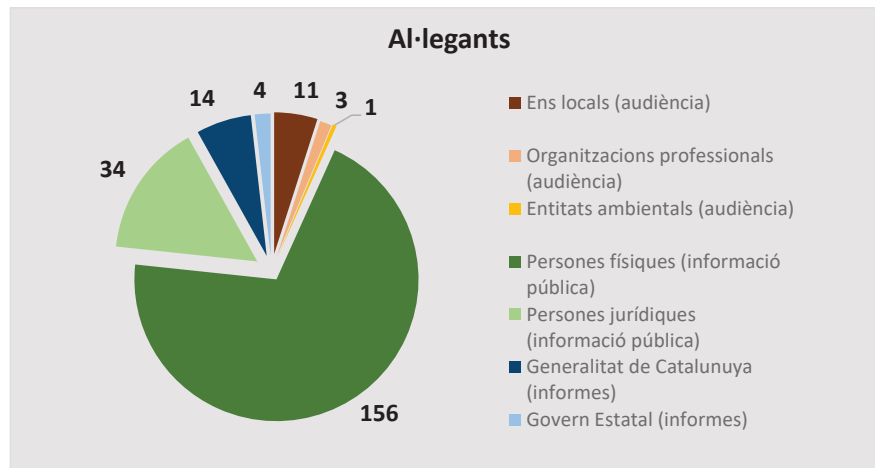
2.2 Síntesi del resultat dels tràmits d'informació pública, audiència i sol·licitud d'informes preceptius

El nombre total de documents d'aportacions rebudes com a conseqüència dels tràmits d'informació pública, audiència i sol·licitud d'informes preceptius ha estat de 222, presentats per 223 al·legants. Cal indicar que s'han comptabilitzat tots els documents rebuts, encara que alguns hagin arribat un cop finalitzat el termini establert.

L'origen d'aquestes aportacions ha estat les administracions locals, organitzacions professionals, particulars i persones jurídiques, d'acord amb el quadre següent:

Quadre resum de les al·legacions rebudes

| Tràmit | Tipus | Al·legacions rebudes (amb repeticions) | Al·legacions rebudes (sense repeticions) | Al·legants |
|---------------------|------------------------------|--|--|------------|
| Audiència | Ens locals | 11 | 11 | 11 |
| | Associacions de propietaris | 0 | 0 | 0 |
| | Organitzacions professionals | 3 | 3 | 3 |
| | Entitats mediambientals | 1 | 1 | 1 |
| Informació pública | Persones físiques | 157 | 154 | 156 |
| | Persones jurídiques | 37 | 35 | 34 |
| Informes preceptius | Generalitat de Catalunya | 15 | 15 | 15 |
| | Govern Estatal | 4 | 4 | 4 |
| TOTAL | | 227 | 222 | 223 |



5



Doc. original signat per:
Marc Vilahur Chiaraviglio
10/07/2024,
Josep Maria Planas Cisternas
10/07/2024

Document electrònic garantit amb signatura electrònica. Podeu verificar la seva integritat al web csv.gencat.cat fins al 24/07/2027

Original electrònic / Còpia electrònica autèntica

CODI SEGUR DE VERIFICACIÓ



0DK9SOKN4IEYU140DR0F06MB2KSPBV88

Data creació còpia:
24/07/2024 11:38:32

Pàgina 5 de 53

 Generalitat de Catalunya
Departament d'Acció Climàtica,
Alimentació i Agenda Rural
**Direcció General de Polítiques
Ambientals i Medi Natural**

3. Aportacions rebudes

3.1 Tràmit d'audiència

Dels 27 ens locals a qui s'ha donat audiència han presentat al·legacions els 10 següents:

- Ajuntament de Castelldefels
- Ajuntament de l'Hospitalet de Llobregat
- Ajuntament de Molins de Rei
- Ajuntament de Sant Boi de Llobregat
- Ajuntament de Viladecans
- Ajuntament del Prat de Llobregat
- Àrea Metropolitana de Barcelona
- Consell Comarcal del Baix Llobregat
- Consorci del Parc Agrari del Baix Llobregat
- Consorci Reforma de la Gran Via de L'Hospitalet de Llobregat

Cal assenyalar que s'han rebut dues al·legacions per part de l'Ajuntament de Viladecans, una signada per l'alcalde i l'altra per l'Àrea de Medi Ambient i Sostenibilitat.

De les 5 associacions, organitzacions i entitats a les que se'ls ha donat audiència han presentat al·legacions les 4 següents:

- Institut Agrícola Català de Sant Isidre (IACSI)
- Joves Agricultors i Ramaders de Catalunya (JARC)
- Unió de Pagesos (UP)
- DEPANA. Lliga per a la Defensa del Patrimoni Natural.

3.2 Informes preceptius

S'han sol·licitat 29 informes preceptius d'acord amb la legislació aplicable. S'han rebut respostes de 18 organismes, bé a través d'una aportació directa, bé a través d'un informe de les seves unitats, com a continuació es detalla:

| Informes preceptius sol·licitats | | Informes rebuts |
|---|---|---|
| Departament d'Acció Climàtica, Alimentació i Agenda Rural (DACC) | Agència Catalana de l'Aigua (ACA) | Agència Catalana de l'Aigua (ACA) |
| | Agència Residus de Catalunya (ARC) | |
| | Centre de la Propietat Forestal | Centre de la Propietat Forestal |
| | Consell de Protecció de la Natura (CPN) | Consell de Protecció de la Natura (CPN) |
| | Direcció General de Qualitat Ambiental i Canvi Climàtic | |
| | Direcció General d'Energia | |
| | Oficina Catalana del Canvi Climàtic (OCC) | Oficina Catalana del Canvi Climàtic (OCC) |
| | Secretaria d'Agenda Rural | Secretaria d'Agenda Rural |





Generalitat de Catalunya
Departament d'Acció Climàtica,
Alimentació i Agenda Rural
Direcció General de Polítiques
Ambientals i Medi Natural

| | | | |
|---------------------------------------|----|--|--|
| | | Secretaria d'Alimentació | |
| | | Serveis Territorials a Barcelona del Departament d'Acció Climàtica, Alimentació i Agenda Rural | |
| Departament de Cultura | de | Secretaria General de Cultura | |
| Departament de Drets Socials | de | Secretaria General de Drets Socials | |
| Departament d'Economia i Hisenda | i | Secretaria General d'Economia i Hisenda | Direcció General del Patrimoni de la Generalitat de Catalunya |
| Departament d'Empresa i Treball | | Secretaria General d'Empresa i Treball | Direcció General d'Indústria Direcció General de Turisme |
| Departament d'Igualtat i Feminismes | i | Institut Català de les Dones | Institut Català de les Dones |
| Departament d'Interior | | Secretaria General d'Interior | Direcció General de Protecció Civil Direcció General dels Agents Rurals |
| Departament de Presidència | de | Secretaria General de l'Esport i l'Activitat Física | |
| Departament de Recerca i Universitats | de | Secretaria General de Recerca i Universitats | Secretaria General de Recerca i Universitats |
| Departament de Territori | de | Secretaria General de Territori | Direcció General d'Ordenació del Territori, Urbanisme i Arquitectura Direcció General d'Infraestructures de Mobilitat |
| | | Ferrocarrils de la Generalitat | |
| | | Institut Cartogràfic i Geològic de Catalunya (ICGC) | Direcció General de Polítiques de Muntanya i del Litoral |

| Informes preceptius sol·licitats (Govern estatal) | | Informes rebuts |
|--|---|--|
| Ministerio de Defensa (MIDEF) | Secretaría de Estado de Defensa | |
| Ministerio de Transportes, Movilidad y Agenda Urbana (MITMA) | ADIF - Gerencia de Área de Patrimonio y Urbanismo Noreste | Direcció General del Port de Barcelona |
| | Autoridad Portuaria de Barcelona | |
| | Secretaría General de Infraestructuras | Subdirección General de Explotación |
| | Secretaría General de Transportes y Movilidad | |
| | AENA | AENA |



 Generalitat de Catalunya
Departament d'Acció Climàtica,
Alimentació i Agenda Rural
**Direcció General de Polítiques
Ambientals i Medi Natural**

| | | |
|--|--|--|
| Ministerio para la Transición Ecológica y el Reto Demográfico (MITERD) | Secretaría de Estado de Medio Ambiente | Subdirección General de Biodiversidad Terrestre y Marina |
|--|--|--|

Les observacions i el canvis suggerits es descriuen i s'analitzen en detall a l'apartat 4.

3.3 Període d'informació pública

S'han rebut fins a 154 al·legacions de 156 persones físiques dins del període d'informació pública. Formalment, s'han presentat 157 al·legacions però 3 havien estat registrades per duplicat.

S'han rebut 35 al·legacions de 34 persones jurídiques diferents dins del període d'informació pública. Formalment, s'han presentat 37 documents d'al·legacions però 2 havien estat registrades per duplicat.

S'han rebut 165 al·legacions amb un text idèntic, 150 de persones físiques i 15 de persones jurídiques. Aquestes persones es troben llistades a l'Annex 1 i 2 del present informe per tal de facilitar a la valoració de les al·legacions.

4. Valoració dels informes preceptius

A continuació es presenta una síntesi del contingut dels informes rebuts i la seva valoració tècnica, si escau.

1. Agència Catalana de l'Aigua

S'informa favorablement la proposta d'ampliació de la ZEPA amb les següents condicions:

- La llera del Llobregat requereix de treballs de manteniment periòdics per mantenir la capacitat d'evacuació hidràulica i potser també de recuperació de la capacitat de desguàs perduda aquests anys o la prevenció de les inundacions o conservació de lleres. La seva declaració com a zona ZEPA i LIC no pot suposar nous requeriments en les feines de manteniment de la llera addicionals als actuals.
- Les directrius de les activitats de manteniment de canals i corredors haurien de ser aplicades també al Domini Públic Hidràulic.
- L'Agència Catalana de l'Aigua promou l'increment del recursos hídrics subterranis de qualitat mitjançant mesures que milloren la infiltració de les aigües superficials del Llobregat en els aqüífers superficials de la Vall Baixa del Llobregat. Les mesures consisteixen en l'escarificat de la llera del Llobregat i la construcció de basses d'infiltració en domini públic hidràulic o zones properes al riu. Aquestes actuacions haurien de ser compatibles amb el futur Pla de protecció.



Doc. original signat per:
Marc Vilahur Chiaraviglio
10/07/2024,
Josep Maria Planas Cisternas
10/07/2024

Document electrònic garantit amb signatura electrònica. Podeu verificar la seva integritat al web csv.gencat.cat fins al 24/07/2027

Original electrònic / Còpia electrònica autèntica

CODI SEGUR DE VERIFICACIÓ



0DK9SOKN4IEYU140DR0F06MB2KSPBV88

Data creació còpia:
24/07/2024 11:38:32

Pàgina 8 de 53

 **Generalitat de Catalunya**
Departament d'Acció Climàtica,
Alimentació i Agenda Rural
**Direcció General de Polítiques
Ambientals i Medi Natural**

- d) La declaració de la ZEPA ha de considerar el projecte de retirada d'espècies invasores de l'ACA a la llera del riu.
- e) La regulació del futur Pla de protecció relativa a hivernacles i construccions agrícoles ha de ser compatible amb la prevenció de les inundacions i la preservació del Domini Públic Hidràulic i de la seva zona de servitud de lleres.
- f) Cal que es permetin els abocaments a medi dels sobreexidors d'aigües pluvials, sempre i quan compleixin amb la normativa sectorial d'aigües.
- g) No es pot garantir la qualitat de les aigües de la bassa de l'Olla del Rei al formar part del sistema de drenatge de les aigües pluvials de Castelldefels, la qual cosa podria ser incompatible amb la declaració de la bassa com a ZEPA.
- h) El Pla de protecció haurà de regular les activitat lúdiques, educatives i esportives (s'entén que en el domini públic hidràulic i espais associats).

Valoració:

a) Es considera que les funcions esmentades poden desenvolupar-se dins la ZEPA. Aquests requeriments podran ser analitzats i harmonitzats durant la formulació del Pla de protecció previst al projecte d'Acord. En qualsevol cas, caldrà aplicar la directriu general 8, establerta a l'Acord GOV/112/2006, de 5 de setembre, pel qual es designen zones d'especial protecció per a les aus (ZEPA) i s'aprova la proposta de llocs d'importància comunitària (LIC) (aplicable a tots les espais inclosos a la xarxa Natura 2000), d'acord amb la qual cal tenir en compte la compatibilitat entre els objectius de conservació definits per a cada espai de la xarxa i el compliment dels objectius públics de primer ordre del Govern de la Generalitat de Catalunya en allò no directament relacionat amb la gestió d'aquests espais.

b) Es proposa incorporar-ho.

c) Aplicar valoració a).

d) Es tracta d'un objectiu compatible i congruent amb l'espai protegit.

e) Les regulacions del Pla han de ser congruents amb les derivades de la legislació sectorial com les mencionades en aquest cas.

f) Aquest tipus d'abocaments serà objecte d'anàlisi en el Pla de protecció i, si és el cas, caldrà programar actuacions de millora d'acord amb l'administració responsable.

g) Anteriorment a la seva proposta d'inclusió com ZEPA i LIC, la bassa Olla del Rei ja estava inclosa en l'inventari de Zones Humides de Catalunya i li és aplicable l'article 11 de la Llei 12/1985, que estableix que "totes les zones humides han d'ésser preservades de les activitats susceptibles de provocar-ne la recessió i la degradació, mitjançant les normes corresponents aprovades pels Departaments competents." A més, el sector Olla del Rei reuneix valors que justifiquen la seva consideració com ZEPA i LIC. En aquest context, la qualitat de les aigües i la seva gestió haurà de ser congruent amb aquesta classificació.

En aquest sentit, l'Ajuntament de Castelldefels ha manifestat en el tràmit d'audiència que "és imprescindible, atesa la relació directa amb els episodis de contaminació d'aquesta làmina permanent d'aigua, realitzar les obres del grup de bombament planificat per a resoldre la problemàtica d'evacuació cap al mar d'aigües pluvials en condicions de temporal l'abans possible, iniciant-les en el primer trimestre de l'any



Doc.original signat per:
Marc Vilahur Chiaraviglio
10/07/2024,
Josep Maria Planas Cisternas
10/07/2024

Document electrònic garantit amb signatura electrònica. Podeu verificar la seva integritat al web csv.gencat.cat fins al 24/07/2027

Original electrònic / Còpia electrònica autèntica

CODI SEGUR DE VERIFICACIÓ



0DK9SOKN4IEYU140DR0F06MB2KSPBV88

Data creació còpia:
24/07/2024 11:38:32

Pàgina 9 de 53

 Generalitat de Catalunya
Departament d'Acció Climàtica,
Alimentació i Agenda Rural
**Direcció General de Polítiques
Ambientals i Medi Natural**

2023 i posar-les en servei al llarg del 2024. Per tant, es demana modificar el pla financer annex a la documentació de l'expedient, avançant la inversió prevista en quadres d'ACA de l'any 2025, per 2023, per l'import íntegre". A més, expressa la disposició d'aquesta corporació per contractar i executar dites obres, si això pot facilitar-les.

h) El Pla de protecció regularà les activitat lúdiques, educatives i esportives en relació amb la conservació d'hàbitats i espècies, en particular dins del domini públic hidràulic.

2. Centre de la Propietat Forestal

Exposa que la proposta inicialment aprovada es considera correcta des del punt de vista de l'àmbit d'actuació forestal del Centre de la Propietat Forestal.

3. Consell de Protecció de la Natura (CPN)

Exposen que l'Informe del Servei de Fauna i Flora reitera el valor global de l'Important Bird Area 140 (d'ara en endavant IBA) i que això justifica una ampliació de la ZEPA més gran de la proposada a l'Acord de Govern. En aquest sentit no es justificaria científicament excloure els sectors no escollits de l'IBA 140. Citen en concret els sectors exclosos de la Zona agrícola de Gavà o el Pi Tort de Viladecans i, fora de l'IBA, els Joncs o la Bassa de Sant Llorenç.

S'indica que el Pla de protecció del medi natural i del paisatge s'hauria d'iniciar el més aviat possible. Així mateix, manifesten que cal un canvi "molt més transcendent del model" de gestió de l'espai protegit i del seu entorn i que això no s'aborda en el projecte d'Acord de Govern.

Consideren que la coincidència dels àmbits de la ZEPA i del LIC és adequada i facilita la gestió futura de que es portar terme mitjançant el Pla de protecció.

Per últim, l'àmbit a protegir en l'extrem nord de la delimitació hauria de coincidir amb la desembocadura de la riera de Vallvidrera per tal de connectar l'espai natural amb el Parc de Collserola.

Valoració:

Es considera que l'Informe del Servei de Fauna i Flora justifica la rellevància diferent de cada sector. En conseqüència, la selecció realitzada de sectors és congruent amb aquesta rellevància. Tanmateix, cal indicar que el sector del Pi Tort, abans exclòs, també estarà inclòs en la proposta, atès que la seva exclusió inicial derivava d'una errada de càlcul pel que fa al seu índex. Tot i això s'ha millorat l'informe i la Memòria per exposar millor la metodologia i les conclusions.

L'àmbit esmentat a l'extrem nord no està inclòs en l'IBA i en aquests sentit no ha estat considerat. En qualsevol cas, cal indicar que en el projecte d'Acord de Govern es disposa que cal impulsar el Pla de protecció del medi natural i del paisatge de l'espai natural protegit de la xarxa Natura 2000 Delta del Llobregat. Si és el cas, aquest pla pot delimitar zones perifèriques de protecció i àmbits de connectivitat



 **Generalitat de Catalunya**
Departament d'Acció Climàtica,
Alimentació i Agenda Rural
**Direcció General de Polítiques
Ambientals i Medi Natural**

amb altres espais naturals, d'acord amb el previst a l'article 5.2 de la Llei 12/1985, de 5 de juny, d'espais naturals.

El CPN valora positivament la coincidència geogràfica de les dues figures en tràmit (ZEPA i LIC), valorant que això facilitarà la seva gestió. Tanmateix, en aquest informe es proposa diferenciar l'àmbit de la ZEPA i el LIC (vegeu apartat 6.1) atès a que l'ampliació abasta sectors de naturalesa i valors molt diferents quant a ocells o hàbitats i altres espècies (vegeu apartat 5.3.1). En tot cas, cal indicar que el Pla de protecció serà l'instrument adequat per facilitar la gestió integrada d'ambdues figures (tal i com indica l'article 29 de la Llei 42/2007, de 13 de desembre, del Patrimoni Natural i de la Biodiversitat) que a més conformen un únic espai del PEIN.

Pel que fa a les accions de millora de la gestió de l'espai, més enllà de la formulació del pla de protecció esmentat, aquestes podran ser instrumentades mitjançant el procediment administratiu procedent, que no és necessàriament aquest projecte d'Acord.

4. Oficina Catalana del Canvi Climàtic

Afirma que la proposta és coherent amb les determinacions de l'article 17.1 de Llei 16/2017, de l'1 d'agost, de canvi climàtic: *Biodiversitat*. Indica que la proposta d'ampliació afecta espais agraris i, en aquest sentit, cal mantenir l'actual potencial productiu del nostre país, la preservació del mosaic agrari i el proveïment d'aliments. També és d'aplicació l'apartat 3.8 de reducció de vulnerabilitat del sistema *Agricultura* previstes en el Marc Estratègic de Referència d'Adaptació al Canvi Climàtic per a l'horitzó 2030 (ESCACC30) en el qual es preveu "Incrementar les capacitats d'adaptació de les explotacions agràries mitjançant pràctiques sostenibles que millorin la biodiversitat i incrementin la capacitat d'emmagatzematge de carboni al sòl i la vegetació".

Cal que s'iniciï amb la màxima celeritat la redacció i tramitació del Pla de protecció del medi natural i del paisatge de l'espai natural protegit de la xarxa Natura 2000 Delta del Llobregat. Aquest Pla ha de contenir una proposta de mecanismes de seguiment i monitoratge que analitzin l'estat de conservació dels hàbitats i les espècies de la Directiva Hàbitats així com les espècies de la Directiva Aus presents a l'espai.

Valoració:

Es considera que el projecte d'ampliació de l'espai protegit en curs és coherent amb les aportacions de l'Oficina del Canvi Climàtic. Tanmateix, cal indicar que algunes d'aquestes consideracions podran ser aplicades mitjançant el Pla de protecció previst en el projecte d'Acord de Govern o, en el seu cas, a les mesures de desplegament corresponents.

| | | | |
|--|---|--|--|
|  | Doc. original signat per: Marc Vilahur Chiaraviglio 10/07/2024, Josep Maria Planas Cisternas 10/07/2024 | Document electrònic garantit amb signatura electrònica. Podeu verificar la seva integritat al web csv.gencat.cat fins al 24/07/2027 | Data creació còpia: 24/07/2024 11:38:32 |
| | | Original electrònic / Còpia electrònica autèntica CODI SEGUR DE VERIFICACIÓ  0DK9SOKN4IEYU140DR0F06MB2KSPBV88 | Pàgina 11 de 53 |

 **Generalitat de Catalunya**
Departament d'Acció Climàtica,
Alimentació i Agenda Rural
**Direcció General de Polítiques
Ambientals i Medi Natural****5. Secretaria d'Agenda Rural**

En data 25 de juny de 2024, la Secretaria d'Agenda Rural presenta a la direcció general de Polítiques Ambientals l'informe "Informe sobre la proposta d'Acord del Govern pel qual s'aprova la modificació de la delimitació de la ZEPA Delta del Llobregat (codi ES0000146) prevista en l'Acord GOV/112/2006, de 5 de setembre, pel qual es designen zones d'especial protecció per a les aus (ZEPA) i s'aprova la proposta de llocs d'importància comunitària (LIC) i es proposa la modificació de la delimitació del LIC Delta del Llobregat (codi ES0000146)".

L'informe sol·licita:

Eliminar el punt 1 de l'Annex 3 del projecte d'Acord de Govern "Directrius i orientacions, relatives a la gestió agrària i aeroportuària per a la redacció del Pla de protecció del medi natural i del paisatge de l'espai natural protegit Delta del Llobregat

Assegurar el manteniment de l'activitat agrícola sostenible a través de l'adquisició de finques agrícoles i la seva incorporació al Registre de parcel·les agrícoles i ramaderes en desús, amb la finalitat d'evitar l'abandonament dels espais agraris.

Elaborar, abans del 31 de desembre del 2025, la cartografia i caracterització dels espais agraris situats en l'àmbit de la zepa per tal d'incorporar-los al mapa de sòls de Catalunya, amb la finalitat de preservar i protegir els espais agraris.

Disposar que s'iniciï, com a màxim el tercer trimestre de l'any 2024, la redacció i la tramitació del Pla de protecció del medi natural i del paisatge de l'Espai Natural Protegit de la xarxa Natura 2000 Delta del Llobregat (codi ES0000146) i que haurà d'estar aprovat dins els 24 mesos posteriors.

Impulsar les mesures següents per garantir el futur del delta del Llobregat

Valoració:

S'incorporen totes propostes derivades de l'informe de la Secretaria d'Agenda Rural.

En relació a l'annex 3 es tracta de directrius de caràcter orientador que fan referència a alguns aspectes de la gestió agrària i aeroportuària, i dels usos públics i socials de l'espai, i que no tenen caràcter vinculant respecte el contingut del futur Pla de protecció del medi natural i del paisatge, el qual s'haurà de tramitar d'acord amb el que estableix la Llei 12/1985, de 13 de juny, d'espais naturals. A la vista que el contingut de l'annex 3 ha sigut objecte de diverses al·legacions s'opta per suprimir el seu contingut en aquesta proposta d'Acord, i permetre que sigui en el marc del procediment d'elaboració del futur Pla de protecció del medi natural i del paisatge on es tracti directament la regulació dels usos i activitats dins l'espai. En qualsevol cas, mentre no s'aprovi l'esmentat pla resulten d'aplicació les directrius per a la gestió dels espais de la xarxa Natura 2000 previstos a l'annex 8 de l' Acord GOV/112/2006, de 5 de setembre, pel qual es designen zones d'especial protecció per a les aus (ZEPA) i s'aprova la proposta de llocs d'importància comunitària (LIC).



Doc.original signat per:
Marc Vilahur Chiaraviglio
10/07/2024,
Josep Maria Planas Cisternas
10/07/2024

Document electrònic garantit amb signatura electrònica. Podeu verificar la seva integritat al web csv.gencat.cat fins al 24/07/2027

Original electrònic / Còpia electrònica autèntica

CODI SEGUR DE VERIFICACIÓ



0DK9SOKN4IEYU140DR0F06MB2KSPBV88

Data creació còpia:
24/07/2024 11:38:32

Pàgina 12 de 53

 **Generalitat de Catalunya**
Departament d'Acció Climàtica,
Alimentació i Agenda Rural
**Direcció General de Polítiques
Ambientals i Medi Natural**

D'altra banda, s'accepta incorporar a la proposta d'Acord un apartat amb les mesures d'impuls de caràcter programàtic que es proposen per part de la Secretaria d'Agenda Rural relatives a promoure la participació de tots els agents del territori en la governança de l'espai; a assegurar el manteniment de l'activitat agrícola sostenible; a promoure l'elaboració de la cartografia i caracterització dels espais agraris; a fomentar la modernització d'infraestructures agràries i ambientals per millorar la resiliència i l'estat de conservació del delta; fomentar la innovació en la producció agrària i la comercialització directa de productes de proximitat; iniciar els tràmits per a la redacció del Pla territorial sectorial agrari específic del Parc Agrari del Baix Llobregat, i impulsar la revisió Pla de gestió i desenvolupament del Parc Agrari del Baix Llobregat.

6. Port de Barcelona

El Port de Barcelona exposa els seus projectes de millora, en concret les obres d'accés ferroviària, i estima que no hi ha interferència amb l'espai natural projectat. Consegüentment, informa favorablement la proposta d'Acord de Govern i demana que aquesta sigui aprovada amb la major brevetat possible.

7. Direcció General d'Indústria

Segons l'ofici de tramesa, no es formula cap objecció sempre que es garanteixi que l'ampliació de l'espai protegit no suposi cap limitació a projectes de consolidació o de modificació de l'activitat d'aquelles empreses industrials ja establertes en els polígons d'activitat econòmica més propers a la zona afectada, o aquells que es puguin presentar en l'àmbit de la reindustrialització.

En l'informe adjunt s'esmenta la normativa aplicable en matèria de seguretat industrial i indica que la Llei 12/2007, de 2 de juliol, per la qual es modifica la Llei 34/1998, de 7 d'octubre, del Sector d'Hidrocarburs, introdueix un nou article en la vigent Llei de Mines, Llei de 21 de juliol de 1973, amb el número de 122, al qui dona el següent text: "Qualsevol prohibició continguda en els instruments d'ordenació sobre activitats incloses en la Llei de Mines haurà de ser motivada i no podrà ser de caràcter genèric."

Valoració:

L'Acord de govern no comporta limitacions a activitats industrials com les mencionades i no es preveu la necessitat de mesures en aquest sentit. Tanmateix, la regulació detallada de l'espai protegit serà establerta pel Pla de protecció previst a l'Acord de Govern. Pel que fa a la normativa de seguretat industrial, aquest no estarà afectada ni per l'Acord ni el Pla de protecció previst.

En relació l'article 122 de la vigent Llei de Mines, cal indicar que projecte d'Acord no inclou cap prohibició en el sentit indicat en l'article Tot i això, cal tenir en compte que en els espais inclosos a la xarxa Natura 2000 aquest tipus d'actuacions està



 Generalitat de Catalunya
Departament d'Acció Climàtica,
Alimentació i Agenda Rural
**Direcció General de Polítiques
Ambientals i Medi Natural**

sotmès al previst en l'article 6 de la Directiva 92/43/CEE. També cal indicar que el Pla de protecció previst en el punt 3 de l'Acord podrà establir limitacions, sempre motivades per la protecció dels valor naturals d'aquests espais naturals protegits. L'aprovació d'aquest Pla comporta la seva tramitació específica amb el corresponent període d'informació pública, d'audiència als en locals i sol·licitud dels informes preceptius.

8. Direcció General del Patrimoni del Departament d'Economia i Hisenda

Es discrepa del nou destí que proposa l'Acord de Govern per als terrenys de l'Olla del Rei a Castelldefels. Els terrenys es van expropiar per tal d'executar les obres d'un recinte universitari i la ZEPA s'hauria d'ajustar a l'actual delimitació de zona humida de l'Olla del Rei, tal com es reflecteix en l'Inventari de zones humides de Catalunya. Proposen mantenir el programa d'edificacions actual, tenint en compte que es promourà no artificialitzar el sòl lliure entre edificacions i que es pot reordenar l'edificació sense afectar les àrees i els hàbitats amb més valor de conservació. Es demana la sensibilitat necessària per compatibilitzar les necessitats de creixement (en aquest cas la UPC) amb la preservació dels recursos naturals.

Valoració:

Vegeu el punt 11 d'aquest apartat (Informe del Departament de Recerca i Universitats).

9. Direcció General de Turisme

Les directrius incloses en l'Annex 3 de l'Acord estableixen que el Pla de protecció previst a l'Acord són congruents en bona part amb les normes del Pla especial de protecció i millora del Parc Agrari del Baix Llobregat de 2015. A aquest efectes, proposen que es valori l'oportunitat d'incloure altres usos d'allotjament turístic en l'àmbit de protecció a banda dels previstos en el Pla especial actual tenint en compte l'article 47.3 bis de la Llei d'urbanisme.

Valoració



S'elimina l'annex 3 un cop valorades les consideracions de l'informe jurídic elaborat en data 18 d'octubre del 2023 i la proposat de l'informe preceptiu de la Secretaria d'Agenda Rural de 25 de juny de 2024.

10. Institut Català de les Dones

L'Institut Català de les Dones emet un informe favorable del Projecte d'Acord de Govern sense fer aportacions específiques.

11. Secretaria General del Departament de Recerca i Universitats

Exposa que l'ampliació de la ZEPA en l'àmbit del recinte universitari PMT-Parc Mediterrani de la Tecnologia a Castelldefels (sector Olla del Rei) s'hauria d'ajustar

| | | | |
|--|---|--|--|
|  | Doc. original signat per: Marc Vilahur Chiaraviglio 10/07/2024, Josep Maria Planas Cisternas 10/07/2024 | Document electrònic garantit amb signatura electrònica. Podeu verificar la seva integritat al web csv.gencat.cat fins al 24/07/2027 | Data creació còpia: 24/07/2024 11:38:32 |
| | | Original electrònic / Còpia electrònica autèntica CODI SEGUR DE VERIFICACIÓ  0DK9SOKN4IEYU140DR0F06MB2KSPBV88 | Pàgina 14 de 53 |

 **Generalitat de Catalunya**
Departament d'Acció Climàtica,
Alimentació i Agenda Rural
**Direcció General de Polítiques
Ambientals i Medi Natural**

a l'actual zona humida, tal com aquesta zona es reflecteix en l'Inventari de zones humides de Catalunya, i respectar les previsions urbanístiques preexistents. Els terrenys es troben classificats com a sòl urbà no consolidat amb clau d'equipament universitari amb usos de residència universitària, camps de reserva, zona verda i vialitat. La modificació de la ZEPA implica la pèrdua de més de 35.000 m² de sostre (d'un total de 230.000 m² del sostre previst en el campus). Per tant, és imprescindible que, si no es pot ajustar la delimitació, la ZEPA incorpori mecanismes que permetin la reubicació del sostre indicat.

Caldrà establir per l'àmbit provinent del nou planejament el sistema de gestió i la modalitat que permeti impulsar la reparcel·lació i cessió gratuïta a l'administració dels sòls de sistemes per l'ús propi de la zona ZEPA. En qualsevol cas, se sol·licita que la ZEPA no afecti a les parcel·les urbanístiques 3.1 i 3.2 ni abasti les seccions dels carrers perimetrals sud i oest del campus (bàsicament el carrer Barcelona i el carrer Pitort).

Valoració:

Es proposa ajustar el límit del sector inclòs a l'espai protegit de tal manera que les parcel·les 3.1 i 3.1 veïnes a la plaça de l'Univers mencionades en quedin excloses, atès que el seu interès natural és limitat d'acord amb la informació de detall sobre els valors quant a hàbitats naturals subministrada en el propi informe Departament de Recerca i Universitats¹. Pel que fa a l'amplada dels carrers perimetrals, cal indicar que els límits sud i oest de l'espai natural protegit facilitaran una franja exclosa de secció mínima de 14 m, d'acord amb la sol·licitud de l'Ajuntament de Castelldefels.

12. Direcció General d'Infraestructures de Mobilitat

Se sol·licita que la modificació de la delimitació de l'espai natural protegit de la xarxa Natura 2000 Delta del Llobregat inclogui les determinacions necessàries per tal de garantir la viabilitat de les actuacions ferroviàries i viàries previstes: els nous accessos ferroviaris i viaris al port de Barcelona, el vial de connexió port-aeroport i el nou pont per autobusos entre Sant Boi i Cornellà.

Valoració:

Es considera que les actuacions mencionades, majoritàriament fora del projecte d'ampliació de l'espai protegit i que han estat sotmeses a la seva avaluació ambiental corresponent, poden ser compatibles amb la conservació dels valors naturals de l'espai protegit.

13. Direcció General d'Ordenació del Territori, Urbanisme i Arquitectura

¹ Diagnosi dels valors naturals dels aiguamolls de l'Olla del Rei i àmbit associat i la seva relació amb el planejament al municipi de Castelldefels. Joan Pino. 2018.



Doc. original signat per:
Marc Vilahur Chiaraviglio
10/07/2024,
Josep Maria Planas Cisternas
10/07/2024

Document electrònic garantit amb signatura electrònica. Podeu verificar la seva integritat al web csv.gencat.cat fins al 24/07/2027

Original electrònic / Còpia electrònica autèntica

CODI SEGUR DE VERIFICACIÓ



0DK9SOKN4IEYU140DR0F06MB2KSPBV88

Data creació còpia:
24/07/2024 11:38:32

Pàgina 15 de 53



Generalitat de Catalunya
Departament d'Acció Climàtica,
Alimentació i Agenda Rural
**Direcció General de Polítiques
Ambientals i Medi Natural**

L'àmbit proposat per a la modificació de la ZEPA i el LIC es sobreposa amb l'àmbit dels següents Plans directors urbanístics: PDU Granvia-Biopol, PDU terminal logística intermodal del Port de Barcelona i PDU Delta del Llobregat.

La normativa que el PDU Biopol-Granvia garanteix plenament la protecció per a la conservació de l'avifauna, sense posar en qüestió l'obtenció d'aquests sòls per a la titularitat i gestió pública com a sistemes d'espais lliures. Conseqüentment, es demana excloure de proposta d'ampliació ZEPA l'entorn de Cal Trabal i les masies, tant de Cal Trabal com la de Cal Masover Nou.

En cas de que no fos possible, es proposa que s'implementin modificacions normatives i legislatives per confirmar el manteniment i funcionalitat de la reserva de zones verdes i equipaments previstes per Cal Trabal d'acord amb la Llei d'Urbanisme.

La qualificació d'espais lliures públics i equipaments de l'àmbit de PDU de la terminal logística intermodal del Port de Barcelona és compatible amb la modificació de la delimitació de la ZEPA. No obstant, serà necessari incloure les determinacions que garanteixin la viabilitat del desenvolupament de les infraestructures, projectes en execució i/o el seu manteniment, afectats per l'ampliació de la ZEPA, com és el cas dels accessos, sud, ferroviari i viari, al port de Barcelona, xarxes de servei, etc.


També s'ha de considerar que, al declarar-se nul el Pla Director Urbanístic d'àmbits d'activitat econòmica del Delta del Llobregat (2016), una àmplia part dels sectors tornaran a ser classificats com a sectors qualificats d'equipaments. Demanen que la proposta d'ampliació de la xarxa natura 2000 faci un tractament coherent dels esmentats àmbits qualificats de sistema d'espais lliures públics i d'equipaments. En cas de que no sigui possible la compatibilitat amb el caràcter d'espai protegit, es demana l'exclusió d'aquestes zones de la proposta d'ampliació.

Valoració:

Es proposa mantenir la proposta de delimitació del nou espai protegit, amb els canvis ja comentats pel que fa a Olla del Rei i Pi Tort (vegeu punts 7, 10 d'aquest apartat i l'apartat 5.2.2 més endavant del document).

Pel que fa al PDU-Gran Via, es considera que la inclusió com a ZEPA del sector de Can Trabal és compatible amb les previsions urbanístiques d'un espai lliure. En aquest sentit, és d'aplicació l'article 13 de les Normes del PEIN que preveu que dins el seu àmbit poden ser inclosos espais que el planejament urbanístic hagi qualificat com a sistemes d'espais lliures, zones verdes o similars, la ordenació dels quals que haurà de ser congruents amb la seva naturalesa d'espai natural. A aquests efectes, durant la tramitació del PDU ja s'han analitzat les opcions d'ordenació possibles.

Pel que fa a la nul·litat del PDU 2016, cal indicar que s'està tramitant una modificació del PGM coherent amb la proposta d'ampliació de l'espai natural protegit. En tot cas, la seva declaració com a ZEPA i la inclusió resultant d'aquest espai dins del PEIN comportaria aplicar el règim del sòl no urbanitzable d'acord amb el previst a l'article 18 de la Llei 12/1985, sense perjudici que es puguin incloure espais lliure o similars d'acord amb l'article 13 de les Normes del PEIN.

| | | | |
|--|--|---|--|
|  | Doc.original signat per: Marc Vilahur Chiaraviglio 10/07/2024, Josep Maria Planas Cisternas 10/07/2024 | Document electrònic garantit amb signatura electrònica. Podeu verificar la seva integritat al web csv.gencat.cat fins al 24/07/2027 | Data creació còpia: 24/07/2024 11:38:32 |
| | Original electrònic / Còpia electrònica autèntica CODI SEGUR DE VERIFICACIÓ | | Pàgina 16 de 53 |
| | |  | |
| | | 0DK9SOKN4IEYU140DR0F06MB2KSPBV88 | |

 **Generalitat de Catalunya**
Departament d'Acció Climàtica,
Alimentació i Agenda Rural
**Direcció General de Polítiques
Ambientals i Medi Natural****14. Direcció General de Polítiques de Muntanya i del Litoral – Servei del Litoral**

S'informa favorablement la modificació de la ZEPA i LIC. Tanmateix, assenyala que si l'aprovació d'aquesta modificació suposés alguna qualsevol actuació en zona de domini públic marítime-terrestre amb caràcter fix, caldrà tramitar la concessió d'ocupació corresponent davant del mateix Servei.

Valoració:

L'Acord de Govern no preveu cap supòsit en aquest sentit. En el cas que d'acord amb el Pla de protecció previst a l'Acord o en el context de la gestió de l'espai protegit s'impulsi una actuació d'aquest tipus, aquesta s'avindrà al previst per la normativa sectorial aplicable.

15. Direcció General dels Agents Rurals

Davant l'augment de presència de les persones al medi natural durant els darrers anys i l'esperat increment d'ús dels espais, es proposa incorporar a l'annex 3 el text següent:

“Directrius per a la policia, custòdia i vigilància de la preservació dels valors de l'espai natural protegit. Les administracions públiques han de promoure programes de vigilància, control d'activitats i ús públic per garantir la preservació dels valors naturals, socials i culturals de l'espai natural protegit. En aquests casos, el Departament competent en la vigilància, control i col·laboració en la gestió del medi natural, i la protecció i prevenció integrals del medi ambient ha de coordinar i proposar mesures per assolir els objectius de conservació que estableixi el Pla de protecció del medi natural i del paisatge de l'espai natural protegit de la xarxa Natura 2000 Delta del Llobregat (codi ES0000146).”

Valoració:

S'ha eliminant l'annex 3 un cop valorades les consideracions de l'informe jurídic elaborat en data 18 d'octubre del 2023 i l'informe preceptiu de la Secretaria d'Agenda Rural de 25 de juny de 2024.

16. Subdirecció General de Programes en Protecció Civil

Amb relació la proposta de modificació de la delimitació de la ZEPA i LIC, es considera compatible amb la gestió dels riscos de protecció civil inclosos en la Resolució IRP/971/2010 i a la Instrucció ITMMPP i, per tant, no li són d'aplicació els criteris pel control de la implantació de nous elements vulnerables establerts a les mateixes.

Pel que fa a l'elaboració del Pla de protecció del medi natural i del paisatge de l'espai natural protegit del Delta del Llobregat, caldrà tenir en compte, en zona de risc d'inundacions, el risc en el transport de mercaderies perilloses i el risc químic en establiments industrials. Els usos públic i socials previstos hauran d'adequar-se als condicionants i limitacions exposats a l'anàlisi de risc del present informe. També s'hauran de tenir en compte les necessitats de protecció civil amb relació la gestió



Doc. original signat per:
Marc Vilahur Chiaraviglio
10/07/2024,
Josep Maria Planas Cisternas
10/07/2024

Document electrònic garantit amb signatura electrònica. Podeu verificar la seva integritat al web csv.gencat.cat fins al 24/07/2027

Original electrònic / Còpia electrònica autèntica

CODI SEGUR DE VERIFICACIÓ



0DK9SOKN4IEYU140DR0F06MB2KSPBV88

Data creació còpia:
24/07/2024 11:38:32

Pàgina 17 de 53

 **Generalitat de Catalunya**
Departament d'Acció Climàtica,
Alimentació i Agenda Rural
**Direcció General de Polítiques
Ambientals i Medi Natural**

de possibles emergències, facilitant en tot moment les actuacions dels serveis d'emergència i protecció civil d'acord al que prevegin els corresponents plans de protecció civil de les administracions públiques competents.

Les consideracions esmentades només seran aplicables sobre aquells àmbits que quedin dins de les zones d'afectació indicades per a cada risc. Caldrà respectar en tot cas les zones de servitud aeroportuària d'acord amb el que estableixi l'òrgan competent.

En tot cas, caldrà donar compliment, si escau, al Decret 30/2015, de 3 de març, pel qual s'aprova el catàleg d'activitats i centres obligats a adoptar mesures d'autoprotecció i es fixa el contingut d'aquestes mesures.

Valoració:

Les observacions aportades podran ser tingudes en compte en el Pla de protecció previst en l'Acord.

17. AENA

Demana realitzar un seguiment de l'evolució de les poblacions d'aus i que estigui definit i acordat un protocol de coordinació per a la realització d'actuacions en l'espai natural abans de l'aprovació de la modificació de la ZEPA.

Valoració:

Actualment ja existeix una coordinació amb el Consorci per a la protecció i la gestió dels espais naturals del Delta del Llobregat la qual s'aplica als seguiments demanats. També cal indicar que l'ampliació de la ZEPA i LIC no afecta les actuacions de l'aeroport usuals ja acordades amb el Consorci.

**18. MINISTERIO PARA LA TRANSICIÓN ECOLÓGICA Y EL RETO
DEMOGRÁFICO (MITERD) - Subdirección General De Biodiversidad
Terrestre y Marina**

Exposen que des del MITERD s'ha iniciat la proposta d'ampliació la ZEPA marina "Espai marí del Baix Llobregat- Garraf", en el qual es planteja que l'ampliació arribi fins la línia de costa (platja de Ca l'Arana), tal com havia sol·licitat la Generalitat de Catalunya. Pel que fa la desembocadura proposen com a límit una línia que s'inicia en l'extrem oriental de la platja de Ca l'Arana i finalitza al dic sud del Port de Barcelona, tot seguint l'orientació de la platja. Ambdós límits constituïrien la línia divisòria entre la ZEPA marina i la ZEPA/LIC en projecte.

Valoració:

Doc.original signat per:
Marc Vilahur Chiaraviglio
10/07/2024,
Josep Maria Planas Cisternas
10/07/2024

Document electrònic garantit amb signatura electrònica. Podeu verificar la seva integritat al
web csv.gencat.cat fins al 24/07/2027

Original electrònic / Còpia electrònica autèntica

CODI SEGUR DE VERIFICACIÓ



0DK9SOKN4IEYU140DR0F06MB2KSPBV88

Data creació còpia:
24/07/2024 11:38:32

Pàgina 18 de 53

 Generalitat de Catalunya
Departament d'Acció Climàtica,
Alimentació i Agenda Rural
**Direcció General de Polítiques
Ambientals i Medi Natural**

Es proposa modificar el límit de la ZEPA/LIC i ZEPA Delta del Llobregat en el sentit indicat. Aquest canvi figura en els nous plànols de delimitació de la ZEPA i del LIC (Annex 2 de l'Acord de Govern i Annex 1 de la Memòria justificativa).

**19. MINISTERIO DE TRANSPORTES, MOVILIDAD Y AGENDA URBANA (MITMA)
- Subdirección General de Explotación**

Manifesten que l'acord de modificació de la ZEPA hauria d'incloure abans de la seva aprovació les determinacions necessàries per no impedir el desenvolupament de l'accés sud viari al Port de Barcelona i la prolongació d l'autovia del Baix Llobregat en el tram Ronda Litoral – Autopistas A-16. S'hauria de limitar l'aproximació del perímetre de la ZEPA a la xarxa de carreteres de l'Estat: 100 metres des de l'aresta exterior de l'explanació de la carretera.

Valoració:

Es considera que les ampliacions de la ZEPA i LIC proposades són compatibles amb la construcció d'aquestes infraestructures. Excloure les franges de protecció (100 m) no es considera ni convenient ni possible, atès que comportaria una fragmentació no funcional de l'espai natural. Altra cosa és que sigui convenient preveure que dins de l'espai natural protegit puguin realitzar-se algun tipus d'obra o actuació, en particular actuacions d'interès públic de primer ordre.

5. Valoració de les al·legacions rebudes en el tràmit d'audiència i període d'informació pública

S'han analitzat les aportacions rebudes i s'ha valorat tècnicament la conveniència d'estimar o no les al·legacions que contenen. A continuació es descriuen i analitzen les al·legacions rebudes agrupades per blocs temàtics i s'indica la proposta d'esmenes si és el cas. En generals, la descripció de les al·legacions té per objectiu contextualitzar la valoració i la proposta d'esmenes aportades en aquest informe. Per això se centra en les demandes concretes de les al·legacions i no inclou aquells comentaris o manifestacions inclosos en les al·legacions relatius al Delta del Llobregat i la seva gestió, però que no són significatius amb relació amb el procediment en curs llevat que això sigui necessari com a context.

5.1 Presumpta nul·litat per procediment inadequat o incomplet

5.1.1 Presumpta tramitació inadequada

Al·legants: ECUS 70 S.A. i IACSI

Descripció:

| | | | |
|--|---|---|--|
|  | Doc. original signat per: Marc Vilahur Chiaraviglio 10/07/2024, Josep Maria Planas Cisternas 10/07/2024 | Document electrònic garantit amb signatura electrònica. Podeu verificar la seva integritat al web csv.gencat.cat fins al 24/07/2027 | Data creació còpia: 24/07/2024 11:38:32 |
| | | Original electrònic / Còpia electrònica autèntica | Pàgina 19 de 53 |
| | | CODI SEGUR DE VERIFICACIÓ | |
| | |  | |
| | | 0DK9SOKN4IEYU140DR0F06MB2KSPBV88 | |

 Generalitat de Catalunya
Departament d'Acció Climàtica,
Alimentació i Agenda Rural
**Direcció General de Polítiques
Ambientals i Medi Natural**

L'empresa ECUS 70 S.A. al·lega que la proposta de l'Acord de Govern manca de valor jurídic al no haver-se presentat tota la informació disponible, no indicar quin tipus de pla s'està aprovant, no determinar l'autoritat competent en la seva aprovació, prescindir del procediment legalment establert, privar inconstitucionalment els drets dels afectats sense una justa compensació i fer la publicació just abans del mes d'agost (inhàbil per l'administració pública).

L'Institut Agrícola Català de Sant Isidre (IACSI) també indica que no s'identifica en la proposta d'Acord de Govern l'òrgan al qual correspon la resolució del procediment o l'aprovació del projecte de disposició.

Valoració:

L'Acord de Govern en tràmit té per objecte modificar la delimitació dels espais ZEPA i LIC Delta del Llobregat i no aprovar cap mena de pla com indiquen els al·legants. En aquest sentit, cal indicar que l'Acord de modificació d'aquests espais protegits es tramita segons el previst als articles 34 bis i ter de la Llei 12/1985, de 13 de juny, d'espais naturals, amb tota la documentació i informació necessària.

5.1.2 Manca d'instruments de gestió i planificació


Al·legants: Ajuntament de Viladecans (alcalde i Àrea de Medi Ambient i Sostenibilitat), Ajuntament de Sant Boi, AMB, Consell Comarcal del Baix Llobregat, Baix Llobregat en Comú, Centre d'Estudis Comarcals del Baix Llobregat, SOS Baix Llobregat i l'Hospitalet, Agropecuària de Gavà, Asociación Empresarial de L'Hospitalet i Baix Llobregat, Cooperativa Agrícola Viladecans, SCCL i les persones físiques i jurídiques incloses en l'annex 1 i annex 2 d'aquest document.

Descripció:

En diverses al·legacions es posa de relleu que els espais agrícoles i naturals del delta del Llobregat requereixen la redacció d'un avanç o unes directrius del pla de regulació dels usos de les diferents zones, el pla d'inversions, el pla de gestió i un pla de governança coordinada.

Es demana la redacció del Pla de Protecció del Medi Natural i del Paisatge de l'Espai Natural de la Xarxa Natura 2000 Delta del Llobregat i, en el cas de l'Ajuntament de Sant Boi de Llobregat, la suspensió de la tramitació del projecte d'Acord de Govern fins que s'elabori i aprovi aquest pla. L'AMB destaca que existeix una inseguretat jurídica i que caldria establir un règim transitori de regulació dels usos del sòl i els paràmetres urbanístics aplicables als terrenys inclosos tant al Parc Agrari del Baix Llobregat com al PEIN fins que no s'aprovi aquest pla de protecció.

El Consell Comarcal del Baix Llobregat exposa que la proposta genera incertesa amb relació la governança del territori, atès que amplia el territori on coexisteixen dos consorcis de gestió, que consideren que sovint tenen objectius i interessos contraposats. Cal aconseguir espais i mecanismes de coordinació entre ambdós consorcis i el Consorci del Parc Agrari del Baix Llobregat ha de continuar sent l'entitat encarregada i referent de la gestió agrícola del territori.

| | | | |
|--|---|--|--|
|  | Doc. original signat per: Marc Vilahur Chiaraviglio 10/07/2024, Josep Maria Planas Cisternas 10/07/2024 | Document electrònic garantit amb signatura electrònica. Podeu verificar la seva integritat al web csv.gencat.cat fins al 24/07/2027 | Data creació còpia: 24/07/2024 11:38:32 |
| | | Original electrònic / Còpia electrònica autèntica CODI SEGUR DE VERIFICACIÓ  0DK9SOKN4IEYU140DR0F06MB2KSPBV88 | Pàgina 20 de 53 |

 **Generalitat de Catalunya**
Departament d'Acció Climàtica,
Alimentació i Agenda Rural
**Direcció General de Polítiques
Ambientals i Medi Natural**

El Centre d'Estudis Comarcals del Baix Llobregat exposa que és necessari aprovar un pla de gestió i desenvolupament comú per al Pla de Protecció del Medi Natural i el Paisatge i revisar el Pla Especial de protecció i millora del Parc Agrari del Delta de Llobregat. Manifesten que aquests dos plans s'han de refundre en un pla territorial sectorial agrari específic que ha de ser el planejament que reguli l'espai del Delta del Llobregat. A més a més, cal fusionar els dos consorcis existents a l'espai per tal de tenir un únic òrgan gestor. Algunes normes del Pla Especial del Parc Agrari han de ser modificades per tal d'evitar restriccions desproporcionades de l'agricultura dins dels espais ZEPA o LIC. Aquesta modificació s'ha de realitzar simultàniament amb l'aprovació del Pla Especial de protecció i millora del Parc Agrari del Delta de Llobregat.

Valoració:

Tal com s'estableix en el projecte d'Acord de modificació de la ZEPA i del LIC, el Govern impulsarà la formulació del Pla de protecció de l'espai protegit ampliat a continuació de l'aprovació de la nova delimitació d'aquest espais protegits. En aquest sentit, s'ha considerat que l'aprovació prèvia d'aquest espai protegit i la seva nova delimitació resulta un element imprescindible per poder formular adequadament el seu Pla de protecció.

Pel que fa als mecanismes de gestió, no hi ha incertesa. La gestió de l'espai natural protegit correspon al Departament d'Acció Climàtica, Alimentació i Agenda Rural, per bé que hi ha establerta la col·laboració pel que fa al Consorci de protecció dels espais naturals del Delta del Llobregat pel que fa a l'àmbit actual de l'espai natural protegit. Aquesta gestió es coordinarà necessàriament amb el Parc agrari, per tal d'harmonitzar. Es cert que, més enllà de l'Acord de modificació de la ZEPA i del LIC en tràmit, poden existir noves necessitats de gestió o oportunitats de col·laboració, però en tot cas aquestes podran abordar-se t amb les mesures corresponents.

Es considera que tampoc cal establir un règim transitori de regulació dels usos del sòl i els paràmetres urbanístics, mentre aquests no siguin precisats el Pla de protecció previst en el punt 5 de l'Acord de Govern. Cal recordar que a tot l'espai protegit s'hi aplicaran les Normes del PEIN i preventivament el règim del sòl no urbanitzable previst per la els espais del PEIN (18 de la Llei 12/1985). D'altra banda, cal recordar que tota la xarxa Natura 2000 compta amb les directrius per a la seva gestió aprovades amb l'Acord/GOV/150/2014, de 4 de novembre.

La demanda del Centre d'Estudis Comarcals del Baix Llobregat en el sentit que el Pla de Protecció del Medi Natural i el Paisatge i el Pla Especial de protecció i millora del Parc Agrari del Delta de Llobregat es refonguin en un pla territorial sectorial agrari específic no es viable. Les tres figures esmentades obeeixen a objectius i a legislacions diferents: Llei 12/10985 d'espais naturals, la Llei d'urbanisme (Decret legislatiu 1/2010, de 3 d'agost) i la Llei 3/2019, del 17 de juny, dels espais agraris. Això si, quan sigui el cas aquests plans hauran de ser coherents entre si, amb la integració de tot el bens jurídics, d'acord amb l'article 10.4 de la Llei 3/2019.



Doc.original signat per:
Marc Vilahur Chiaraviglio
10/07/2024,
Josep Maria Planas Cisternas
10/07/2024

Document electrònic garantit amb signatura electrònica. Podeu verificar la seva integritat al
web csv.gencat.cat fins al 24/07/2027

Original electrònic / Còpia electrònica autèntica

CODI SEGUR DE VERIFICACIÓ



0DK9SOKN4IEYU140DR0F06MB2KSPBV88

Data creació còpia:
24/07/2024 11:38:32

Pàgina 21 de 53

 Generalitat de Catalunya
Departament d'Acció Climàtica,
Alimentació i Agenda Rural
**Direcció General de Polítiques
Ambientals i Medi Natural**

5.1.3 Manca d'un procés de participació pública

Al·legants: Ajuntament de Viladecans (Alcalde), Consell Comarcal del Baix Llobregat ,
Agrupació de Defensa Vegetal de la Fruita del Baix Llobregat, Agrupació de Defensa
Vegetal de l'Horta del Baix Llobregat, SOS Baix Llobregat i Unió de Pagesos,

Descripció:

- a) L'alcalde de l'Ajuntament de Viladecans indica que s'han vulnerat els principis bàsics de lleialtat i col·laboració entre administracions ja que, juntament amb els ajuntaments de Sant Boi i Gavà, va acordar amb la Conselleria iniciar unes taules de treball per tractar la proposta d'ampliació que no van tenir lloc. Tampoc es va realitzar la reunió que es va sol·licitar per conèixer l'anàlisi i motivació científica de la proposta. Per aquesta raó, demana suspendre el procés d'ampliació per incorporar de forma real als ajuntaments.
- b) L'Agrupació de Defensa Vegetal de la Fruita del Baix Llobregat i l' Agrupació de Defensa Vegetal de l'Horta del Baix Llobregat indiquen que no s'ha realitzat cap procés participatiu obert i no van rebre cap informació de la proposta de modificació.
- c) Unió de Pagesos al·lega que no s'ha dut a terme cap procés participatiu públic obert a la ciutadania ja que les reunions dutes a terme no van formar part d'un procés participatiu formal regulat i no es va tenir tota la informació completa del contingut posat a informació pública. A més a més, a la memòria justificativa no s'aporta informació sobre les aportacions realitzades ni s'especifica si s'han tingut en consideració o la justificació per la qual no s'han pres en consideració.
- d) SOS Baix Llobregat indica que les consultes prèvies van ser insuficients.
- e) El Consell Comarcal del Baix Llobregat considera que les reunions que van tenir lloc que prèviament a l'anunci de la proposta d'acord de govern es puguin considerar un procés participatiu, segons el previst a la Llei 27/2006, de 18 de juliol, per la qual es regulen els drets d'accés a la informació, de participació pública i d'accés a la justícia en matèria de medi ambient.

Valoració:

Pel que fa a la informació i participació en relació amb el Projecte d'Acord de Govern pel qual es modifica la ZEPA i el LIC vigents, cal remetre's als articles 34 bis.3 i ter.2 de Llei 12/1985. En aquest sentit, el procediment seguit per a tramitar el projecte d'ampliació de la ZEPA i del LIC Delta del Llobregat és el regulat en els articles esmentats, que estableixen els preceptius tràmit d'informació pública i audiència als ajuntaments i les entitats interessades. Aquests períodes es van desenvolupar durant els mesos compresos entre juliol i octubre de 2022 (inclosos). En aquest sentit, totes les entitats mencionades han pogut presentar les corresponents al·legacions, tal com es reflecteix en aquest informe.

Certament, les reunions amb ajuntaments i entitats mencionats que es van desenvolupar l'any 20201 no corresponen al previst en la Llei 27/2006. Els contactes realitzats amb entitats i ajuntaments durant els mesos d'agost i octubre són usuals dins del context de la redacció tècnica de la proposta i es destinen exclusivament a recollir informació per a poder completar el seu contingut, i no substitueixen en cap cas la participació i informació pública desenvolupada d'acord amb els articles 34 esmentats més amunt.

| | | | |
|--|--|--|--|
|  | Doc.original signat per: Marc Vilahur Chiaraviglio 10/07/2024, Josep Maria Planas Cisternas 10/07/2024 | Document electrònic garantit amb signatura electrònica. Podeu verificar la seva integritat al web csv.gencat.cat fins al 24/07/2027 | Data creació còpia: 24/07/2024 11:38:32 |
| | Original electrònic / Còpia electrònica autèntica CODI SEGUR DE VERIFICACIÓ | | Pàgina 22 de 53 |
| | |  | |
| | | 0DK9SOKN4IEYU140DR0F06MB2KSPBV88 | |

 **Generalitat de Catalunya**
Departament d'Acció Climàtica,
Alimentació i Agenda Rural
**Direcció General de Polítiques
Ambientals i Medi Natural**

5.1.4 Participació insuficient

Al·legants: IACSI, JARC, Agropecuària de Gavà, Associació Empresarial de L'Hospitalet i Baix Llobregat, Cooperativa Agrícola Viladecans, SCCL i les persones físiques i jurídiques incloses en l'annex 1 i annex 2 d'aquest document.

Descripció:

L'Agropecuària de Gavà, la Associació Empresarial de L'Hospitalet i Baix Llobregat, Cooperativa Agrícola Viladecans, SCCL i les persones físiques i jurídiques incloses en l'annex 1 i annex 2 d'aquest document al·leguen que hi ha hagut un incompliment de l'article 34 bis.3 de la Llei 12/1985 d'espais naturals perquè no es va donar audiència a les corporacions locals interessades, a les organitzacions professionals agràries més representatives, a les associacions i agrupacions sense ànim de lucre de propietaris forestals i agraris més representatives de la zona d'interès i a la resta d'entitats interessades.

El IACSI i la JARC al·leguen no haver estat convocats a cap procés de participació i que no se'ls va facilitar cap informació sobre el projecte.

Diversos al·legants exposen que la consulta prèvia de la proposta no va ser correcta ja que el document exposat al públic oficialment no és el mateix que es va presentar a algunes entitats i organitzacions durant el primer trimestre de 2022 diferint en la superfície afectada.

Valoració:

No és cert que hi hagi un incompliment de l'article 34.bis.3 (tampoc de l'article 34.ter) de la Llei 12/1985. Totes les entitats mencionades han pogut presentar les al·legacions corresponents durant el període d'informació pública i d'audiència a ajuntaments i entitats interessades que es va desenvolupar durant els mesos compresos entre agost i octubre, d'acord amb el previst als articles 34bis i ter de la Llei 12/1985, tal com es reflecteix a l'apartat 2 en aquest informe. Pel que fa a les reunions realitzades amb entitats i ajuntaments durant aquests mesos, cal indicar que aquest tipus de contacte són usuals dins del context de la redacció tècnica de la proposta i es destinen exclusivament a recollir informació per a poder completar el seu contingut. En cap cas substitueixen el període d'informació pública i d'audiència previstos a la Llei 12/1985

5.1.5 Necessitat d'un anàlisi d'afectacions agràries

Al·legants: Ajuntament de Sant Boi, Ajuntament de Viladecans (alcalde), Consell Comarcal del Baix Llobregat, Consorci del Parc Agrari del Baix Llobregat, Unió de pagesos, Agropecuària de Gavà, Associació Empresarial de L'Hospitalet i Baix Llobregat, Cooperativa Agrícola Viladecans, SCCL i les persones físiques i jurídiques incloses en l'annex 1 i annex 2 d'aquest document, Agrupació de Defensa Vegetal de Fruita del Baix Llobregat, Agrupació de Defensa Vegetal d'Horta del Baix Llobregat i SOS Baix Llobregat i l'Hospitalet.



 **Generalitat de Catalunya**
Departament d'Acció Climàtica,
Alimentació i Agenda Rural
**Direcció General de Polítiques
Ambientals i Medi Natural****Descripció:**

Segons la Llei 3/2019, del 17 de juny, dels espais agraris, la proposta de modificació en qüestió ha d'incorporar una anàlisi de les afectacions agràries.

Valoració:

L'article 10 (Anàlisi d'afectacions agràries) de la Llei 3/2019, del 17 de juny, dels espais agraris no és aplicable al procediment de modificació de espai natural protegit en curs, atès que aquesta anàlisi es prescriu per a les figures de planejament territorial i urbanístic. Si és el cas, aquest article serà aplicable en el pla de protecció previst al projecte d'Acord.

5.1.6 Sol·licitud d'informació

Al·legants: ECUS 70 S.A., Ajuntament de Sant Boi de Llobregat, Agropecuària de Gavà, Asociación Empresarial de L'Hospitalet i Baix Llobregat, Cooperativa Agrícola Viladecans, SCCL i les persones físiques i jurídiques incloses en l'annex 1 i annex 2 d'aquest document.

Descripció:

- ECUS 70 S.A demana rebre els informes preceptius previs a la seva aprovació indicant quin tipus de pla s'està aprovant així com una còpia de tot l'expedient administratiu i les notificacions d'una nova aprovació inicial.
- L'Agropecuària de Gavà, Asociación Empresarial de L'Hospitalet i Baix Llobregat, Cooperativa Agrícola Viladecans, SCCL i les persones físiques i jurídiques incloses en l'annex 1 i annex 2 d'aquest document demanen rebre una còpia de la carta d'emplaçament. També demanen rebre informació del procés participatiu desenvolupat amb relació les entitats ambientals involucrades en la revisió i el detall de les reunions pel que fa als participants, la documentació facilitada i les aportacions rebudes.
- De la mateixa manera, l'Ajuntament de Sant Boi de Llobregat exposa que no ha rebut, fins al moment, resposta per escrit a les consideracions presentades l'agost del 2021 al "tràmit d'informació pública".

Valoració:

- Es tracta d'una sol·licitud extemporània, atès que el procediment no ha finalitzat i, per tant, la modificació de l'espai natural protegit no ha esta aprovada.
- No es pot facilitar còpia de la carta d'emplaçament de la Comissió Europea, atès que és un document que forma part d'un procediment d'investigació que tramita la Comissió Europea en curs, d'acord amb el previst en el Reglament CE) n° 1049/2001. Tot i això, cal indicar que la majoria d'al·legacions denoten un coneixement força exhaustiu de la carta. En qualsevol cas, pel que es refereix a aquest procediment de modificació de l'espai natural protegit Delta del Llobregat, cal indicar que en la Memòria justificativa s'ha explicat el contingut de la carta que s'hi relaciona directament.



Doc.original signat per:
Marc Vilahur Chiaraviglio
10/07/2024,
Josep Maria Planas Cisternas
10/07/2024

Document electrònic garantit amb signatura electrònica. Podeu verificar la seva integritat al web csv.gencat.cat fins al 24/07/2027

Original electrònic / Còpia electrònica autèntica

CODI SEGUR DE VERIFICACIÓ



0DK9SOKN4IEYU140DR0F06MB2KSPBV88

Data creació còpia:
24/07/2024 11:38:32

Pàgina 24 de 53

 **Generalitat de Catalunya**
Departament d'Acció Climàtica,
Alimentació i Agenda Rural
**Direcció General de Polítiques
Ambientals i Medi Natural**

- c) Les aportacions presentades per l'Ajuntament de Sant Boi, com també la d'altres ajuntaments i entitats, van ser considerades per a la formulació de la proposta però no està prevista una resposta individualitzada. Un cop obert el període d'informació pública i audiència als en locals i entitats interessades, aquests han pogut reiterar, si era el cas, aquelles sol·licituds que no s'han vist resoltes en els documents de la proposta, juntament amb les noves que hagin considerat aportar.

5.2 Contingut de la memòria tècnica i l'informe del Servei de Fauna i Flora

5.2.1 Discrepàncies de la metodologia i les dades utilitzades

Al·legants: Ajuntament de Castelldefels, Ajuntament d'Hospitalet de Llobregat, Ajuntament Sant Boi del Llobregat, AMB, Consell Comarcal del Baix Llobregat, Consorci del Parc Agrari del Baix Llobregat, IACSI, JARC, Unió de Pagesos, Associació de Propietaris de l'Àmbit "Marinada" de Gavà, Futbol Club Barcelona, Agropecuària de Gavà, Asociación Empresarial de L'Hospitalet i Baix Llobregat, Cooperativa Agrícola Viladecans, SCCL i les persones físiques i jurídiques incloses en l'annex 1 i annex 2 d'aquest document.

Descripció:

D'una banda, s'exposa que l'informe del Servei de Fauna i Flora no defineix correctament les espècies presents a cada espai. Hi ha una manca d'estudis científics justificatius que certifiquin la presència i estatus d'una determinada espècie, és a dir, si es tracta d'una espècie nidificant, migrant, hivernant, rara o abundant. En el projecte d'ordre es contempen espècies que poden ser vistes en algun moment puntual al Delta del Llobregat, però que no són habituals o la seva presència no és viable de forma biològica.

De la mateixa manera, com que no discrimina la localització precisa de les espècies observades és possible que s'atorgui una sobrevaloració del nombre d'espècies als terrenys. També es critica que l'informe es basi en tendències, dades de ciència ciutadana i no tingui en compte els hàbitats i condicions ambientals necessaris per a les aus.

D'altra banda, l'informe presenta diverses febleses metodològiques pel que fa al sistema de valoració-puntuació i la verificació de les dades amb observacions actuals. Primerament, l'informe hauria d'incloure les fonts de dades utilitzades i la vigència o anys de recollida d'aquestes. Segon, caldria incloure la metodologia per al càlcul dels valors, la corresponent bibliografia i, de la mateixa manera, els valors llinars que permeten establir els criteris per analitzar les tendències poblacionals. Manca conèixer com s'han fet els càlculs per valorar el rol de les zones per a les espècies. I tercer, s'hauria de poder conèixer la valoració dels espais de l'IBA no proposats en l'ampliació de la ZEPA per tal de poder comparar amb les zones de la proposta.

Pel que fa a l'avaluació dels sectors, basada en observacions o cites d'aus, DEPANA indica que s'ha de tenir en compte la quantitat de prospeccions realitzades i presenta un estudi que ha corregit aquest efecte. Els sectors Vall baixa, els Joncs i el Matar



 **Generalitat de Catalunya**
Departament d'Acció Climàtica,
Alimentació i Agenda Rural
**Direcció General de Polítiques
Ambientals i Medi Natural**

haurien de ser revisats a l'alça, amb l'oportú coeficient factor de correcció. Defensen que, amb el mètode emprat pel Servei de Fauna i Flora, a la Marina de Sant Boi, el Pi Tort i la Zona agrícola de Gavà Sud i Nord haurien d'entrar en la proposta.

Una altra al·legació indica que l'informe esmenta la col·laboració d'entitats ambientals per la proposta però no les identifica.

Els al·legants consideren que la nova delimitació no es fonamenta en els estudis científics pertinents que avaluin els hàbitats i espècies d'interès comunitari ni es vincula a altres aspectes d'ordenació, ecologia i viabilitat i productivitat de les activitats agràries. Tampoc existeixen informes tècnic-científics que avalin els objectius de conservació de l'espai i les mesures apropiades per mantenir un estat de conservació favorable. Per aquesta raó, demanen encarregar estudis científics independents sobre la presència dels hàbitats i espècies a l'àmbit territorial de la proposta d'ampliació així com la seva avaluació.

Respecte a les espècies d'aus, no s'aporta cap informació sobre la grandària i densitat de la població a nivell local amb relació al nivell nacional, el grau de conservació dels elements de l'hàbitat rellevants per a l'espècie en qüestió i la possibilitat de restauració, el grau d'aïllament de cada població amb relació amb l'àrea de distribució natural de l'espècie ni l'avaluació global del valor del lloc per a la conservació de cadascuna de les espècies.

Respecte als hàbitats d'interès comunitari, no s'aporta cap informació sobre el grau de representativitat, la superfície que abasta en el sector, el grau de conservació de l'estructura i de les funcions, la possibilitat de restauració i una avaluació global del valor del lloc per a la conservació del tipus d'hàbitat natural en qüestió.

En últim lloc, manca una cartografia dels hàbitats i espècies protegits. Pel que fa a la cartografia de la ZEPA, aquesta no presenta escala i no permet identificar les diferents zones que assenyalen ni les parcel·les agrícoles afectades.

Valoració:

La determinació de les espècies presents a cada àrea de les informades s'ha efectuat a partir de les dades pròpies del Servei de Fauna i Flora i els portals de ciència ciutadana (eBird, ornitho.cat). Les dades del Servei de Fauna i Flora corresponen a les observacions del tècnic ornitòleg Ricard Gutiérrez (registrades els darrers anys al portal eBird) i als censos hivernals de Catalunya disponibles a la web del Departament d'Acció Climàtica, Alimentació i Agenda Rural (https://mediambient.gencat.cat/ca/05_ambits_dactuacio/patrimoni_natural/sistemes_dinformacio/cens_hivernal_ocells_aquatics_marins/). Aquestes dades es troben georeferenciades de manera que es troben intrínsecament relacionades amb cada sector.

Respecte a la probabilitat d'aparició de les diferents espècies, la metodologia emprada per valorar els diferents sectors ja té en compte aquesta variable en atorgar un valor numèric a cada espècie en funció del seu grau de raresa a la zona. Les espècies es classifiquen en cinc graus de raresa, que van des de segur, amb el màxim valor (1), fins a rara, amb el valor mínim (0,1). Per tant, en un espai determinat les espècies molt ocasionals o rares tenen un valor molt menor que les altres.



 Generalitat de Catalunya
Departament d'Acció Climàtica,
Alimentació i Agenda Rural
**Direcció General de Polítiques
Ambientals i Medi Natural**

L'objectiu d'aquesta valoració és primar els indrets amb més espècies regulars, de presència segura o probable davant d'altres on majoritàriament estem parlant de la presència d'espècies ocasionals o rares. És a dir, no es pot ampliar la ZEPA Delta del Llobregat basant-se en la presència d'espècies rares, per exemple *Ficedula parva*, *Lanius minor* o *Branta leucopsis* quan les que realment hi contribueixen més són aquelles regulars en una època o altra de l'any, com podrien ser *Egretta garzetta*, *Falco peregrinus*, *Burhinus oedicephalus* o *Aquila fasciata*, per exemple. El pes atorgat en punts cerca maximitzar aquesta seguretat i treure pes a les espècies ocasionals i rares.

La selecció de les àrees susceptibles de formar part de l'ampliació de la ZEPA s'ha fet d'acord amb la metodologia dissenyada pel Servei de Fauna i Flora, la qual es troba recollida a l'Annex II de la memòria justificativa de la proposta de l'Acord de Govern. Aquesta metodologia valora numèricament els diferents sectors en funció de la seva importància ornitològica. Ho fa a través del càlcul d'un índex que relaciona per cada sector el nombre total d'espècies d'ocells, el valor numèric acumulat de la freqüència d'aparició de totes les espècies a l'espai i el percentatge d'aquestes espècies la presència de les quals és segura. L'informe del Servei de Flora i Fauna agrupa els sectors en tres tipus: zones naturals, zones agrícoles i pinedes litorals, i calcula la mitjana de l'índex dels espais per cada tipologia. Finalment, el Servei de Planificació de l'Entorn Natural va procedir a incloure en la proposta tots aquells sectors que presenten un índex superior al corresponent a la mitjana d'aquells espais amb la mateixa tipologia a la qual pertany el sector.

Cal destacar que en aquest informe apareixen també els sectors no seleccionats de l'IBA, en contra del que es diu en algunes al·legacions. En qualsevol cas, la versió actual de la proposta d'ampliació inclou una nova versió de l'Informe del Servei de Fauna i Flora en el qual s'ha millorat l'exposició de la metodologia i les fonts de les dades.

Els sectors proposats per l'ampliació de la ZEPA es troben inclosos en l'IBA 140, definida per SEO/BirdLife (revisada l'any 2011) a partir de l'aplicació de criteris ornitològics quantitius, basats en el coneixement de les mides i tendències de les poblacions. La Comissió Europea reconeix aquesta IBA i considera que ha estat establerta amb criteris científics, amb la qual cosa la Generalitat de Catalunya ha fet una revisió de l'àrea amb les eines emprades actualment pel Servei de Flora i Fauna, com són els censos d'aus hivernants, la col·laboració amb l'Institut català d'Ornitologia (ICO), les dades de ciència ciutadana i el coneixement expert dels seus tècnics.

Es revisa l'al·legació de DEPANA sense trobar la metodologia del factor de correcció de les observacions. Tampoc es presenten els resultats recollits per zones sinó per espècies. Es revisa la metodologia pròpia del Servei de Flora i Fauna i s'esmena l'error material en la valoració numèrica del sector del Pi Tort, el qual entra a formar part de l'àmbit de la proposta.

Per fer aquesta proposta, s'ha utilitzat la cartografia dels hàbitats (web). L'escala de la cartografia és 1:30.000 amb base topogràfica 1:50.000 del IGCC (original A1). Aquesta escala és adequada per aquest tipus de procediment de delimitació d'espais naturals protegits i permet identificar clarament els límits establerts.

En relació amb la informació proporcionada de les espècies d'aus i hàbitats, es considera que té el grau de precisió suficient i usual en els procediments de modificació

| | | | |
|--|---|---|--|
|  | Doc. original signat per: Marc Vilahur Chiaraviglio 10/07/2024, Josep Maria Planas Cisternas 10/07/2024 | Document electrònic garantit amb signatura electrònica. Podeu verificar la seva integritat al web csv.gencat.cat fins al 24/07/2027 | Data creació còpia: 24/07/2024 11:38:32 |
| | Original electrònic / Còpia electrònica autèntica CODI SEGUR DE VERIFICACIÓ | | Pàgina 27 de 53 |
|  | | 0DK9SOKN4IEYU140DR0F06MB2KSPBV88 | |

 **Generalitat de Catalunya**
Departament d'Acció Climàtica,
Alimentació i Agenda Rural
**Direcció General de Polítiques
Ambientals i Medi Natural**

dels espais naturals protegits, tant de ZEPA com de LIC. En concret, algunes de les dades demanades corresponen als Formularis normalitzats de dades (FND), uns formularis que són tramesos a la Comissió Europea en una periodicitat pròpia i un cop s'han inclòs aquestes àrees en la Xarxa Natura 2000.

De tota manera, s'afegeix a la Memòria justificativa una taula que mostra el grau de representativitat a Catalunya dels diversos hàbitats d'interès comunitari presents a la proposta d'ampliació del LIC Delta del Llobregat dels quals es disposa aquesta informació.

5.2.2 Justificació de les dades procedents de la ciència ciutadana

Al·legants: Consell Comarcal del Baix Llobregat, Consorci per la Reforma de la Gran Via Hospitalet, Unió de Pagesos, JARC i Maria Luisa Güell de Sentmenat.

Descripció:

Es qüestiona la validesa de l'informe de Fauna i Flora per l'ús de dades de ciència ciutadana. S'exposa que els portals de ciència ciutadana no poden ser considerats com a criteri científic d'acord amb les Directives d'Aus i Hàbitats.

Valoració:

La ciència ciutadana és una font de dades vàlida en el món científic. En conseqüència, el cercador de literatura científica Google Academic dona 25.500 resultats sobre el mot 'birding citizen science'. A més a més, el nombre de publicacions, llibres i treballs científics mundials fonamentats en aquesta modalitat va en increment (Dickinson & Bonney, 2012; Follet & Strezow, 2015; Horns et al., 2018; Lee et al., 2022; i altres, vegeu referències) així com l'extensió a escala mundial de la pràctica i el seu ús en conservació.

Cal destacar un estudi que mostra que els usuaris de portals de ciència ciutadana són de mitjana 4 cops més hàbils en la detecció d'espècies que els no usuaris (Randler, 2021). L'estudi es fonamenta en una mostra de 2.964 observadors alemanys, el 37,8% dels quals utilitza una plataforma de ciència ciutadana anomenada "ornitho". Els resultats indiquen que els usuaris de la plataforma són més especialitzats i es conclou que els portals tenen importants implicacions en la conservació.

Altres estudis també consideren que les dades de ciència ciutadana són altament valuoses per a la conservació associada al coneixement biogeogràfic del territori i que haurien de ser encoratjades globalment (Devictor et al., 2010). Es tracta d'eines que no només són apreciades globalment sinó que han estat generades per un ampli suport públic, amb l'acceptació global que això representa (Dickinson et al., 2012).

Altrament, les dades de ciència ciutadana són avalades per tots els governs del món per a la realització dels seus atlas d'ocells i en particular per la Comissió Europea, mitjançant BirdLife International, per a la compilació de l'inventari d'IBAs que procedeixen d'aportacions d'ornitòlegs voluntaris i dades introduïdes en aquests portals. A banda de la qualitat de les dades que s'entren als portals, hi ha mecanismes interns de revisió que en garanteixen la qualitat (e.g.



Doc.original signat per:
Marc Vilahur Chiaraviglio
10/07/2024,
Josep Maria Planas Cisternas
10/07/2024

Document electrònic garantit amb signatura electrònica. Podeu verificar la seva integritat al web csv.gencat.cat fins al 24/07/2027

Original electrònic / Còpia electrònica autèntica

CODI SEGUR DE VERIFICACIÓ



0DK9SOKN4IEYU140DR0F06MB2KSPBV88

Data creació còpia:
24/07/2024 11:38:32

Pàgina 28 de 53

 Generalitat de Catalunya
 Departament d'Acció Climàtica,
 Alimentació i Agenda Rural
**Direcció General de Polítiques
 Ambientals i Medi Natural**

<https://support.ebird.org/en/support/solutions/articles/48000795278-the-ebird-review-process>).

En el cas concret de Catalunya, l'Institut Català d'Ornitologia (ICO) és el responsable de validar les dades de la plataforma ornitho.cat, que compta amb el suport de diferents experts en cada un dels taxons que hi apareixen. La Generalitat de Catalunya té convenis de col·laboració amb aquesta institució i els seus programes de seguiment fonamentats en ciència ciutadana que són els emprats oficialment per a la determinació de tendències poblacionals, entrada o no al catàleg de la fauna amenaçada i índexs generals de referència com el *Living Planet Index*.

Consegüentment, aquesta administració avala la qualitat de les dades de ciència ciutadana i no en qüestiona la seva vàlua. Així i tot, el Servei de Fauna i Flora va revisar les dades utilitzades per realitzar el seu informe a la cerca de qualsevol cita discordant o atribuïda a una subespècie o forma no concretada a nivell d'espècie.

Cal afegir que les dades del portal ornitho.cat són emprades per la Generalitat de Catalunya en la relació pericial amb l'Administració de Justícia, la que no ha dubtat mai de la seva validesa i que ha generat múltiples sentències inculpatòries en delictes contra la fauna comesos al territori, alguns al delta del Llobregat.

Referències

- Lee, A. T. & Hammer, S. A. 2022. A comparison of migrant and resident bird population changes in South Africa using citizen science data: trends in relation to Northern Hemisphere distribution. *Ostrich*, 93(3), 160-170.
- Devictor, V., Whittaker, R. J., & Beltrame, C. 2010. Beyond scarcity: citizen science programmes as useful tools for conservation biogeography. *Diversity and distributions*, 16(3), 354-362.
- Dickinson, J.L. & Bonney, R. (eds). 2012. *Citizen science. Public participation in environmental research*. Comstock Publishing Associates. Cornell University Press. Ithaca and London.
- Dickinson, J. L., Shirk, J., Bonter, D., Bonney, R., Crain, R. L., Martin, J., Phillips, T., & Purcell, K. 2012. The current state of citizen science as a tool for ecological research and public engagement. *Frontiers in Ecology and the Environment*, 10(6), 291–297.
- Follett, R., & Strezov, V. 2015. An analysis of citizen science based research: usage and publication patterns. *PloS one*, 10(11), e0143687.
- Horns, J. J., Adler, F. R., & Şekercioğlu, Ç. H. 2018. Using opportunistic citizen science data to estimate avian population trends. *Biological conservation*, 221, 151-159.
- Randler, C. 2021. Users of a citizen science platform for bird data collection differ from other birdwatchers in knowledge and degree of specialization. *Global Ecology and Conservation*, 27: e01580.

| | | | |
|--|--|---|--|
|  | Doc.original signat per: Marc Vilahur Chiaraviglio 10/07/2024, Josep Maria Planas Cisternas 10/07/2024 | Document electrònic garantit amb signatura electrònica. Podeu verificar la seva integritat al web csv.gencat.cat fins al 24/07/2027 | Data creació còpia: 24/07/2024 11:38:32 |
| | Original electrònic / Còpia electrònica autèntica CODI SEGUR DE VERIFICACIÓ | | Pàgina 29 de 53 |
| | |  0DK9SOKN4IEYU140DR0F06MB2KSPBV88 | |

 Generalitat de Catalunya
Departament d'Acció Climàtica,
Alimentació i Agenda Rural
**Direcció General de Polítiques
Ambientals i Medi Natural****5.2.3 Sol·licitud del "Formulario Normalizado de Datos Natura 2000" i altres dades**

Al·legants: Consorci del Parc Agrari del Baix Llobregat, Unió de Pagesos, Agropecuària de Gavà, Asociación Empresarial de L'Hospitalet i Baix Llobregat, Cooperativa Agrícola Viladecans, SCCL i les persones físiques i jurídiques incloses en l'annex 1 i annex 2 d'aquest document.

Descripció:

Unió de Pagesos demana incloure a informació pública el formulari de transmissió d'informació sobre la xarxa Natura 2000, denominat «Formulario Normalizado de Datos Natura 2000», a la Comissió Europea.

La resta d'al·legants demanen rebre els inventaris d'aus, estudis de seguiment de les poblacions i actuacions realitzades per mantenir les aus a l'espai actual. També demanen la informació utilitzada per a la determinació de les espècies presents a cada àrea fonamentada tant per dades pròpies com procedents de portals de ciència ciutadana, juntament amb els detalls tècnics de la recollida d'aquestes dades, tals com la data, l'indret (georeferenciat), la periodicitat, el responsable de la identificació de la fauna associada així com el responsable de la validació de les dades en els portals de ciència ciutadana.

Valoració:

Es considera que la informació proporcionada de les espècies d'aus i hàbitats té el grau de precisió suficient i usual en els procediments de declaració i modificació dels espais naturals protegits, en concret en el cas de ZEPA o LIC. Pel que fa als formularis normalitzats de dades (FND) cal indicar que aquest es formalitzen i trameten a la Comissió Europea un cop s'han aprovat i incorporat aquestes àrees en l'espai Xarxa Natura 2000. Aquests formularis

5.2.4 Anàlisi ornitològic sectorialitzat

Al·legants: DEPANA

Descripció:

El projecte d'Acord de Govern no ha tingut en compte criteris purament científics i ornitològics a l'hora de delimitar sectors sinó que es basa en interessos urbanístics econòmics, socials i recreatius, amb una clara vulneració a la Directiva Aus. L'estudi de la delimitació de la ZEPA s'hauria de fer per àmbits naturals. La proposta presenta una sèrie de sectors als quals se'ls seccionen parts concretes sense cap justificació científica.

Valoració tècnica:

La referència per l'estudi de l'ampliació de la ZEPA ha estat l'IBA. L'informe del Servei de Fauna i Flora, a partir d'una metodologia científica, ha avaluat quins són els territoris més apropiats per a la conservació de les espècies de les aus protegides. L'anàlisi per sectors resulta imprescindible, tot tenint en compte que es tracta de sectors amb



Doc. original signat per:
Marc Vilahur Chiaraviglio
10/07/2024,
Josep Maria Planas Cisternas
10/07/2024

Document electrònic garantit amb signatura electrònica. Podeu verificar la seva integritat al web csv.gencat.cat fins al 24/07/2027

Original electrònic / Còpia electrònica autèntica


CODI SEGUR DE VERIFICACIÓ



0DK9SOKN4IEYU140DR0F06MB2KSPBV88

Data creació còpia:
24/07/2024 11:38:32

Pàgina 30 de 53

 Generalitat de Catalunya
Departament d'Acció Climàtica,
Alimentació i Agenda Rural
**Direcció General de Polítiques
Ambientals i Medi Natural**

característiques diferents. En tot cas, la delimitació de l'IBA en sectors per tal ser analitzats ha estat realitzada pel Consorci de Protecció dels Espais Naturals del Delta del Llobregat, organisme que posseeix gran expertesa en tots els aspectes de conservació dels espais del Delta del Llobregat .

5.3 Modificacions de la delimitació

5.3.1 Concreció dels espais proposats com a LIC

Al·legants: Unió de Pagesos i Consell Comarcal del Baix Llobregat

Descripció:

Unió de Pagesos exposa que a la cartografia manca detallar on estan ubicats els hàbitats a protegir, els límits actuals del LIC Delta del Llobregat així com la zona d'ampliació que es proposa, tenint en compte que la zona de LIC no coincideix totalment amb la de ZEPA. Assenyala que hi ha sectors que es proposen incloure com a LIC en els que no figura cap dels hàbitats de l'annex I de la Directiva d'Hàbitats pels quals és possible proposar un espai com a LIC d'acord amb la Directiva.

El Consell Comarcal del Baix Llobregat exposa que es concreti geogràficament on s'ubica cada hàbitat d'interès comunitari.

Valoració:

La proposta d'ampliació del LIC ha estat realitzada tenint en compte la cartografia dels hàbitats de Catalunya² i el mapa de vegetació dels sistemes naturals del delta del Llobregat³. **La informació de presència d'alguns hàbitats o espècies s'ha completat amb les dades aportades pel Consorci de Protecció dels Espais Naturals del Delta del Llobregat.** Tanmateix en la memòria de l'Acord de Govern de juliol de 2022 s'assenyalava el següent: "es proposa també l'ampliació del LIC, per tal de millorar la representació d'aquests hàbitats i espècies en la xarxa Natura 2000, de manera que les dues figures coincideixin quant a àmbit territorial. Aquesta coincidència facilita la gestió de l'espai natural protegit i la seva integració institucional en el context socioeconòmic del Delta del Llobregat." Es a dir, que la proposta del LIC incloïa tot els sectors ampliat com a ZEPA, dels quals no sempre se'n reportava informació quant a hàbitats o espècies considerats en la Directiva 92/43/CEE .

Aquest criteri ha esta revisat i l'actual proposta inclou una ampliació diferenciada de la ZEPA i del LIC, de tal manera que el seu àmbit territorial coincideix en part però no totalment. En concret el nous sectors agraris, qualificats exclusivament pel seu valor ornitològic, es classifiquen únicament com a ZEPA. Es considera que la gestió

² Carreras, J. & Carrillo, E. & Ninot, J.M. (2008 – 2012) Grup de Recerca de Geobotànica i Cartografia de la Vegetació. Universitat de Barcelona. Departament de Territori i Sostenibilitat. *Cartografia dels hàbitats a Catalunya a escala 1:50.000* (CHC50)

³ Esteban, Pau & Laredo, Susana & Pino, Joan & Queralt, Enric & Isla, Elena & Rieradevall, Maria & Cañedo-Argüelles, Miguel & Isern, Rosó & Flor Arnau, Núria & Sanchez, Jaume & Valera, Andrés & Martínez, Andrés & Seguí, Josep & del Hoyo, Rafael & González, Valentín & Blanco-Moreno, José & Batriu, Efrém & Orozco, Albert & Cadevall, Jordi & Soriano, Ignasi. (2018). *Els sistemes naturals del delta del Llobregat.*

| | | | |
|--|---|--|--|
|  | Doc.original signat per: Marc Vilahur Chiaraviglio 10/07/2024, Josep Maria Planas Cisternas 10/07/2024 | Document electrònic garantit amb signatura electrònica. Podeu verificar la seva integritat al web csv.gencat.cat fins al 24/07/2027 Original electrònic / Còpia electrònica autèntica | Data creació còpia: 24/07/2024 11:38:32 |
| | CODI SEGUR DE VERIFICACIÓ  0DK9SOKN4IEYU140DR0F06MB2KSPBV88 | | Pàgina 31 de 53 |

 Generalitat de Catalunya
Departament d'Acció Climàtica,
Alimentació i Agenda Rural
**Direcció General de Polítiques
Ambientals i Medi Natural**

d'aquestes dues figures no es veu perjudicada, atès que quedaran integrades globalment en el PEIN i en el Pla previst en el punt 5 de l'Acord.

5.3.2 Propostes de modificació o exclusió de sectors

1. Olla del Rei

Al·legants: Ajuntament de Castelldefels, Departament de Recerca i Universitats, Departament d'Economia i Hisenda - Direcció General del Patrimoni i Parc Mediterrani de la Tecnologia

Descripció: L'àrea de l'Olla del Rei es troba regulada pel Pla General Metropolità de Barcelona amb la classificació de sòl urbà. Conseqüentment, diverses parcel·les edificables estan destinades a diferents usos pel recinte universitari del Parc Mediterrani de la Tecnologia. La modificació de la ZEPA implicaria la pèrdua de més de 35.000 m² de sostre edificable (d'un total de 230.000 m² del sostre previst en el campus). També afectaria la urbanització prevista dels vials perimetrals del recinte.

S'al·lega que la proposta d'Acord de Govern posa en risc el desplegament futur de noves activitats de Docència, Recerca i Transferència de Tecnologia i la qualitat futura de vida universitària del Campus.

Es demana que la ZEPA coincideixi amb l'actual zona humida de l'Olla del Rei (Inventari de les zones humides de Catalunya) i respectar les previsions urbanístiques. Subsidiàriament és es demana excloure de la proposta les parcel·les urbanístiques 3.1 i 3.2 del campus i precisar el perímetre que confronta amb els carrers perimetrals del campus (el carrer Barcelona i el carrer Pitort). En el cas que no es pogués ajustar la delimitació, la ZEPA a la zona humida hauria d'incorporar mecanismes que permetessin la reubicació del sostre indicat.

L'Ajuntament de Castelldefels demana a més a més modificar el pla financer annex a la documentació de l'expedient de les obres del grup de bombament, necessàries per resoldre la problemàtica d'evacuació cap al mar d'aigües pluvials en condicions de temporal, i el monitoratge de la qualitat d'aire i aigua. L'Ajuntament ratifica la voluntat de contractar i executar dites obres, si el problema a aquesta petició fos la capacitat de gestió de la contractació

Valoració:

Es proposa estimar parcialment les al·legacions del Departament de Recerca i Universitats, Departament d'Economia i Hisenda - Direcció General del Patrimoni.

Es proposa desestimar les al·legacions de l'Ajuntament de Castelldefels ja que escapen als continguts del projecte d'Acord de Govern. En tot cas, aquests tipus de mesures programàtiques podran ser considerades si és el cas quan es formuli el Pla de protecció previst en el punt 5 del projecte d'Acord de Govern.

2. Sector la Pineda de Gavà

Al·legants: Associació de Propietaris de l'Àmbit "Marinada" de Gavà

| | | | |
|--|---|--|--|
|  | Doc. original signat per: Marc Vilahur Chiaraviglio 10/07/2024, Josep Maria Planas Cisternas 10/07/2024 | Document electrònic garantit amb signatura electrònica. Podeu verificar la seva integritat al web csv.gencat.cat fins al 24/07/2027 | Data creació còpia: 24/07/2024 11:38:32 |
| | | Original electrònic / Còpia electrònica autèntica CODI SEGUR DE VERIFICACIÓ  0DK9SOKN4IEYU140DR0F06MB2KSPBV88 | Pàgina 32 de 53 |

 Generalitat de Catalunya
Departament d'Acció Climàtica,
Alimentació i Agenda Rural
**Direcció General de Polítiques
Ambientals i Medi Natural**

Descripció: S'al·lega que a la memòria del projecte no queda motivada i justificada la inclusió de "La Marinada" dins de la nova delimitació. A més a més, l'informe del Servei de Flora i Fauna només troba a la zona 11 espècies, les quals són d'aparició ocasional o escassa. Es demana excloure "La Marinada de Gavà" (denominat a la memòria com a Pineda de Gavà) del projecte d'Acord de Govern aprovat.

Valoració:

La inclusió d'aquesta àrea com a LIC està justificada, en primer lloc, per l'existència d'hàbitats d'interès comunitari. La Pineda de Gavà alberga dos hàbitats d'interès comunitari: les depressions humides interdunars (hàbitat 2190) i les dunes amb pinedes de pi pinyer o de pinastre (hàbitat 2270), el qual té el valor afegit que és un hàbitat de conservació prioritària segons la Directiva Hàbitats de la Unió Europea (92/43/CEE). A més a més, a l'apartat 5 de la memòria justificativa podem consultar quina representativitat tenen aquests hàbitats a Catalunya considerant la proposta d'ampliació del LIC. És a dir, podem saber quin percentatge de superfície d'hàbitat estem protegint dins la nostra comunitat autònoma. Per exemple, el 56,51% de les dunes amb pinedes de pi pinyer o de pinastre de Catalunya es troben en l'àrea proposada com a LIC. L'obligació de conservar aquests tipus d'hàbitats és notòria i, en aquest cas concret, reforça la continuïtat de les comunitats ja protegides al delta assegurant la seva viabilitat. Així mateix, s'ha constatat la presència d'aus incloses en la Directiva Aus que justifiquen que aquesta àrea sigui considerada també ZEPA.

3. Finques agràries

Al·legants: Maria Isabel Ferré Muñió, Francisca Carbó Carreras, Montserrat Carbó Carreras, Antonia Gibert Llopis, Maria Luisa Güell de Sentmenat, Bastardo Beach, Brot Nou SL. i Burés S.A.U.

Descripció:

- a) Els al·legants demanen excloure les finques de la seva propietat afectades per la proposta d'Acord de Govern perquè la seva inclusió al projecte comportaria una limitació per la possible activitat agrícola. Al·leguen que els terrenys no tenen suficient valor de protecció natural ni són adequats per esdevenir ZEPA al tractar-se de camps agrícoles en ple rendiment. En cas que s'incloguin les finques, demanen prendre les mesures oportunes per tal de garantir la compatibilitat de l'activitat agrícola.
- b) També indiquen no hi ha presència de les aus citades per la memòria al sector les Sorres i els Llanassos i que no s'ha realitzat cap estudi al respecte. En particular Burés S.A.U. al·lega que les seves finques tenen com a activitat la fabricació de substrats per a l'agricultura i la jardineria. Això implica un moviment constant de pales carregadores i camions que, juntament amb la pavimentació i compactació del terreny, fa que les parcel·les no siguin un bon lloc de nidificació i alimentació de les aus.
- c) Els al·legants, en el cas del sectors les Sorres i els Llanassos i Marina de l'Hospitalet, indiquen que els terrenys es troben qualificats pel Pla General Metropolità com a sòl urbanitzable delimitat i inclosos en el Pla Director Urbanístic Biopol - Gran Via, i que aquest règim seria incompatible amb el d'espai natural protegit.

| | | | |
|--|---|---|--|
|  | Doc. original signat per: Marc Vilahur Chiaraviglio 10/07/2024, Josep Maria Planas Cisternas 10/07/2024 | Document electrònic garantit amb signatura electrònica. Podeu verificar la seva integritat al web csv.gencat.cat fins al 24/07/2027 | Data creació còpia: 24/07/2024 11:38:32 |
| | Original electrònic / Còpia electrònica autèntica CODI SEGUR DE VERIFICACIÓ | | Pàgina 33 de 53 |
| | |  | |
| | | 0DK9SOKN4IEYU140DR0F06MB2KSPBV88 | |

 Generalitat de Catalunya
Departament d'Acció Climàtica,
Alimentació i Agenda Rural
**Direcció General de Polítiques
Ambientals i Medi Natural**

- d) Pel que fa al sector de Marina de L'Hospitalet, Maria Luisa Güell de Sentmenat indica que els Plans Especials de Protecció del medi natural no estan habilitats per desqualificar sòl urbà, com és el cas de la Marina de l'Hospitalet.

Valoració:

- a) La inclusió de les finques agrícoles mencionades en l'espai protegit i en concret en la ZEPA no comporta limitacions a aquesta activitat. En qualsevol cas, si de la gestió de l'espai protegit o de la planificació prevista en l'Acord (Pla de protecció) es derivés una privació singular, caldrà tenir em compte l'article 39 de la Llei 12/1985, d'espais naturals, d'acord amb el qual aquesta privació sols es podria fer amb la indemnització corresponent.
- b) La Memòria justificativa, en concret en l'Informe del Servei de protecció de Fauna i Flora precisen el valor ornitològic dels sectors on se situen aquestes finques.
- c) L'aprovació d'un espai com a ZEPA comporta la seva inclusió en Pla d'espais d'interès natural (PEIN). D'acord amb l'article 18 de la Llei 12/1985, d'espais naturals i l'article 13 de les Normes del PEIN (aprovat pel Decret 328/1992), als espais delimitats pel Pla s'aplica d'una manera preventiva el règim del sòl no urbanitzable, per bé que també s'hi poden incloure sistemes d'espais lliures, zones verdes o similars, però en cap cas no podran ser objecte d'usos o transformacions que no siguin congruents amb la seva naturalesa d'espai natural. En qualsevol cas, els plans urbanístics l'àmbit d'ordenació dels quals afecti espais inclosos en el Pla hauran d'incorporar les determinacions del PEIN. En conclusió, no hi ha incompatibilitat assenyalada pels al·legats. D'altra banda, es convenient tenir en compte que actualment es tramita una modificació del Pla General Metropolità (PGM) amb la qual cosa aquest sols recuperarien la classificació com sòl no urbà urbanitzable, que havien tingut en el PDU derogat.
- d) El procediment en curs és una proposta de modificació d'un espai de la xarxa Natura 2000 que es tramita mitjançant un Acord de Govern. En aquest sentit no s'està tramitant un pla especial com indica l'al·legat.

4. Finca Bastardo Beach

Al·legat: Bastardo Beach

Descripció: Exposa que hi ha un error en l'afectació de la finca registral 4527, como a Xarxa Natura 2000, en la modificació de la ZEPA Delta del Llobregat, ja que el terreny es troba a la zona adjacent, i no dins, de la zona de protecció de la Murtra. Les característiques de la finca determinen la seva exclusió perquè no consta de vegetació, hàbitats naturals, flora o fauna susceptibles de protecció. A més a més, la finca es troba al costat de l'autovia.

Valoració:

L'àmbit de la finca mencionada no està concernit pel projecte d'ampliació de la ZEPA i el LIC en tràmit. Aquest àmbit va ser inclòs a la xarxa Natura 2000 mitjançant l'Acord GOV/112/2006, de 5 de setembre, pel qual es designen zones d'especial protecció per

| | | | |
|--|---|--|--|
|  | Doc. original signat per: Marc Vilahur Chiaraviglio 10/07/2024, Josep Maria Planas Cisternas 10/07/2024 | Document electrònic garantit amb signatura electrònica. Podeu verificar la seva integritat al web csv.gencat.cat fins al 24/07/2027 | Data creació còpia: 24/07/2024 11:38:32 |
| | | Original electrònic / Còpia electrònica autèntica CODI SEGUR DE VERIFICACIÓ  0DK9SOKN4IEYU140DR0F06MB2KSPBV88 | Pàgina 34 de 53 |

 **Generalitat de Catalunya**
Departament d'Acció Climàtica,
Alimentació i Agenda Rural
**Direcció General de Polítiques
Ambientals i Medi Natural**

a les aus (ZEPA) i s'aprova la proposta de llocs d'importància comunitària (LIC) i, per tant, no es tracta d'una ampliació de l'espai natural protegit.

5. Terrenys Càmping 3 Estrelles

Al·legant: Càmping 3 estrelles

Descripció: Al·lega que àmbit del Càmping 3 estrelles no compleix amb els criteris exposats a la memòria justificativa per a la incorporació de nous àmbits a la ZEPA Delta del Llobregat, a causa de l'absència d'hàbitats d'interès comunitari o per l'avifauna, exceptuant algunes pinedes a l'aparcament. Tanmateix, existeix un greuge comparatiu inexplicat ja que terrenys de pineda amb presència d'hàbitats d'interès comunitari i molt més valor per l'avifauna adjacents a la propietat han quedat fora de la ZEPA.

Valoració:

L'àmbit del càmping 3 Estrelles no està concernit pel projecte d'ampliació de la ZEPA i el LIC en tràmit. Aquest àmbit va ser inclòs a la xarxa Natura 2000 mitjançant l'Acord GOV/112/2006, de 5 de setembre, pel qual es designen zones d'especial protecció per a les aus (ZEPA) i s'aprova la proposta de llocs d'importància comunitària (LIC) i, per tant, no està inclòs en el procediment en curs d'ampliació del la ZEPA i del LIC Delta del Llobregat.

6. Terrenys del Futbol Club Barcelona

Al·legant: Futbol Club Barcelona

Descripció: Demana excloure la part de l'àmbit de "les Sorres i els Llanassos" on s'ubiquen les finques del Futbol Club Barcelona. Exposa que l'IBA del Delta de Llobregat i l'informe del Servei de Fauna i Flora són insuficients per justificar la modificació de la ZEPA. L'àmbit de les Sorres i els Llanassos són terrenys sense valor natural, els quals no pertanyen a AENA ni formen part del Parc Agrari del Baix Llobregat. Al·lega que l'ampliació de la ZEPA afectaria els usos de l'actual qualificació urbanística dels terrenys, on està previst desenvolupar projectes esportius.

Valoració:

D'acord amb la memòria de juliol de 2022 i en l'Informe del Servei de Fauna i Flora, les finques mencionades se situen en el sectors que s'han denominat com les Sorres-els Llanassos a efectes informatius. En la versió actual, aquestes finques se situen en el sectors que s'han denominat com les Sorres i els Llanassos i Ampliació del Remolar (vegeu les fitxes corresponents a l'annex 3 de la memòria justificativa). Amb aquest canvi es millora la caracterització del sector, tot separant els àmbits purament agraris dels ocupats per vegetació natural.

La majoria de les finques mencionades es troben dins del sector de l'ampliació del Remolar i es proposa la seva classificació com a ZEPA i LIC pels seus valors ornitològics així com per la presència d'hàbitats o espècies considerades en la Directiva Hàbitats (92/43/CEE) relativa a la conservació dels hàbitats naturals i de la fauna i flora silvestres. Una de les finques es troba al sector les Sorres i els Llanassos, el qual es proposarà



Doc.original signat per:
Marc Vilahur Chiaraviglio
10/07/2024,
Josep Maria Planas Cisternas
10/07/2024

Document electrònic garantit amb signatura electrònica. Podeu verificar la seva integritat al web csv.gencat.cat fins al 24/07/2027

Original electrònic / Còpia electrònica autèntica

CODI SEGUR DE VERIFICACIÓ



0DK9SOKN4IEYU140DR0F06MB2KSPBV88

Data creació còpia:
24/07/2024 11:38:32

Pàgina 35 de 53

 **Generalitat de Catalunya**
Departament d'Acció Climàtica,
Alimentació i Agenda Rural
**Direcció General de Polítiques
Ambientals i Medi Natural**

únicament com a ZEPA. Els valors ecològics corresponents es troben reflectits a la memòria justificativa.

Pel que fa a la nul·litat del PDU 2016, cal indicar que s'està tramitant una modificació del PGM coherent amb la proposta d'ampliació de l'espai natural protegit. En tot cas, la seva declaració com a ZEPA i la inclusió resultant d'aquest espai dins del PEIN comportaria aplicar el règim del SNU d'acord amb el previst a l'article 18 de la Llei 12/1985, sense perjudici que es puguin incloure espais lliure o similars d'acord amb l'article 13 de les Normes del PEIN.

7. Desembocadura del riu Llobregat

Al·legant: Subdirecció General De Biodiversidad Terrestre y Marina (MITERD)

Descripció: Exposa que des del MITERD s'ha iniciat la proposta d'ampliació la ZEPA marina "Espai marí del Baix Llobregat- Garraf", en el qual es planteja que l'ampliació arribi fins a la línia de costa (platja de Ca l'Arana), tal com havia sol·licitat la Generalitat de Catalunya. Pel que fa a la desembocadura, proposen com a límit una línia que s'inicia en l'extrem oriental de la platja de Ca l'Arana i finalitza al dic sud del Port de Barcelona, tot seguint l'orientació de la platja. Ambdós límits constituïrien la línia divisòria entre la ZEPA marina i la ZEPA/LIC en projecte.

Valoració:

Es proposa modificar el límit de la ZEPA/LIC i ZEPA Delta del Llobregat en el sentit indicat. Aquest canvi figura en els nous plànols de delimitació de la ZEPA i del LIC (Annex 2 de l'Acord de Govern i Annex 1 de la Memòria justificativa).

8. Ajuntament de Molins de Rei

Descripció: Demanen ampliar la ZEPA per la llera del Riu Llobregat fins a l'altura del CAP de Molins de Rei i també ampliar una franja que limita amb Sant Feliu del Llobregat (assut del canal del marge dret del delta de Llobregat). Es justifica en les espècies observades a l'Aiguamoll de Molins de Rei, moltes de les quals es poden observar dins dels límits proposats.


Valoració:

Tal com s'ha exposat a la Memòria justificativa, l'objectiu de la proposta d'ampliació ha estat la incorporació a la xarxa Natura 2000 d'aquells sectors inclosos en l'IBA dels quals s'ha valorat la seva adequació. En aquest sentit, cal indicar que els sectors suggerits per l'Ajuntament no compleixen aquest criteri. En el seu cas, la regulació o protecció d'aquestes àrees pot ser abordada per instruments diferents dels previstos per a la xarxa Natura 2000.

9. Ajuntament del Prat de Llobregat

Descripció: Demanen incloure els denominat sector de Cal Salom, el qual inclou un tram del canal de la Ribera, construït com a canal de laminació per la Pota Sud de les Rondes de Barcelona i els camps agrícoles.

| | | | |
|--|---|---|--|
|  | Doc. original signat per: Marc Vilahur Chiaraviglio 10/07/2024, Josep Maria Planas Cisternas 10/07/2024 | Document electrònic garantit amb signatura electrònica. Podeu verificar la seva integritat al web csv.gencat.cat fins al 24/07/2027 | Data creació còpia: 24/07/2024 11:38:32 |
| | | Original electrònic / Còpia electrònica autèntica | |
| | | CODI SEGUR DE VERIFICACIÓ | |
| | |  | Pàgina 36 de 53 |
| | | 0DK9SOKN4IEYU140DR0F06MB2KSPBV88 | |

 Generalitat de Catalunya
Departament d'Acció Climàtica,
Alimentació i Agenda Rural
**Direcció General de Polítiques
Ambientals i Medi Natural**

A banda d'aquest canvi, demanen fer els ajustos següents a la delimitació projectada de l'ampliació de l'espai protegit:

- a) El curt tram (d'uns 160 m de longitud) del canal de la Ribera situat entre l'inici del terme municipal del Prat i la C-31c, dins del terme municipal de Sant Boi de Llobregat (relacionat amb Cal Salom).
- b) El tram dels 100 m finals del canal de la Ribera adjacent al polígon 18 (la Ribera del Prat i de Sant Boi) situat entre la intersecció amb el canal de la Dreta del Llobregat i la rotonda de connexió amb la C32 (relacionat amb Cal Salom).
- c) Les basses i arbredes de Cal Preciós, situades dins de l'enllaç entre la B20 i la B22, connectades físicament al canal de laminació de la Pota Sud, al qual serveixen d'espai auxiliar de laminació i que s'han convertit en dos espais naturalitzats, un d'aiguamoll amb una bassa rodejada d'un cinyell de vegetació helofítica i un altre amb una densa arbreda de ribera. Els terrenys de les basses i arbredes de Cal Preciós són públics, ja que van ser expropiats pel Ministeri de Foment en el decurs de les obres de la Pota Sud.
- d) A més a més, cal estudiar com millorar la connectivitat d'aquest sector amb el polígon l'Àfrica de la proposta d'ampliació.

Valoració:

Els sector de Cal Salom se situa dins del sector més gran identificat com a Marina de Sant Boi a l'informe del Servei de Fauna i Flora. D'acord amb les dades d'aquest informe, s'ha considerat que aquest sector no reuneix els criteris per a ser inclòs a la proposta d'ampliació de ZEPA.


Pel que fa als ajustos, la proposta de l'Ajuntament se centra en incorporar un conjunt d'elements associats a la xarxa de canals que quedarien amb un contacte molt limitat amb la resta de l'espai protegit. En aquest cas, la seva regulació o protecció, inclosa la valoració del seu interès connector pot ser abordada per instruments diferents del previst en aquest tràmit (inclusió d'aquests terrenys en la ZEPA o LIC). En particular, el Pla de protecció previst a l'Acord pot ser un instrument particularment idoni per abordar la connectivitat ecològica. Es proposa analitzar l'ordenació dels elements d'interès indicats per l'Ajuntament en el context del Pla de protecció previst al projecte d'Acord.

10. SOS Baix Llobregat i l'Hospitalet

Descripció: Proposen incloure:

- a) L'antiga llera del riu Llobregat, des del pont de Mercabarna fins a l'antiga desembocadura.
- b) El marge esquerre de la nova llera del riu Llobregat, des del pont de Mercabarna fins a la desembocadura.
- c) L'espai inclòs en l'ARE Eixample Nord del Prat de Llobregat delimitat per les carreteres B-20 i C-31.
- d) Tot l'espai actualment delimitat per l'ARE Eixample Sud del Prat de Llobregat, que caldrà renaturalitzar perquè recuperi la funció de zona important per a la reproducció, la hivernada i el pas d'aus marines i altres ocells aquàtics.
- e) El corredor delimitat, al nord-est, pels sectors dels camps de Cal Nani-Cal Dominguet i Bunyola-Aviació, ja inclosos en la proposta de modificació, i al sud-est pel cementiri del Prat i la carretera de la platja (B-203).

| | | | |
|--|---|---|--|
|  | Doc. original signat per: Marc Vilahur Chiaraviglio 10/07/2024, Josep Maria Planas Cisternas 10/07/2024 | Document electrònic garantit amb signatura electrònica. Podeu verificar la seva integritat al web csv.gencat.cat fins al 24/07/2027 | Data creació còpia: 24/07/2024 11:38:32 |
| | Original electrònic / Còpia electrònica autèntica CODI SEGUR DE VERIFICACIÓ | | Pàgina 37 de 53 |
|  | | 0DK9SOKN4IEYU140DR0F06MB2KSPBV88 | |

 Generalitat de Catalunya
Departament d'Acció Climàtica,
Alimentació i Agenda Rural
**Direcció General de Polítiques
Ambientals i Medi Natural**

- f) El corredor delimitat, al sud-est, per les instal·lacions aeroportuàries (camí de cal Monés-avinguda de l'Aeroport), al nord-est pel polígon Pedrosa i el casc urbà del Prat de Llobregat i a l'oest pel sector que la proposta de modificació anomena "L'Àfrica".
- g) Tot l'espai delimitat per l'ARE Ribera-Salines de Cornellà de Llobregat.
- h) La riera de Can Soler i el sector de Can Carreres i els sectors afectats pel Pla urbanístic Cosint Barris de Sant Boi de Llobregat.
- i) L'entorn del Pla de Queralt de Gavà (que van anomenar "Pla de Carat" en l'aportació que vam presentar el novembre passat), actualment afectat pel Sector Pla de Ponent del municipi de Gavà.
- j) **El sector dels Joncs, entre Gavà i Castelldefels.**

Valoració:

- a) **L'antiga llera del riu Llobregat correspon al sector anomenat Riu Vell. Aquest sector no s'ha inclòs a la proposta perquè la valoració ha estat efectuada a partir de dades anteriors a la seva darrera transformació, abans no es dessequés del tot, i no al seu estat actual.**
- b) La proposta en curs inclou el marge esquerre de la nova llera del Llobregat.
- c) D'acord amb l'anàlisi realitzat i tal com s'exposa a la Memòria justificativa i l'Informe del Servei de Fauna i Flora, es tracta d'un sector no rellevant.
- d) Es tracta d'un sector contigu al casc urbà del municipi del Prat de Llobregat, transformat per tal de desenvolupar-hi un projecte d'habitatge públic regit per un pla amb la corresponent declaració ambiental estratègica favorable.
- e) i f) Es tracta de sectors no inclosos a l'IBA, en concret d'uns espais de caràcter perimetrals situats entre aeroport i el casc urbà del Prat dels quals no s'aporta cap justificació ornitològica ni presència de cap hàbitat o espècie de la Directiva 92/43
- g) h) i) j) Es tracta de sectors no inclosos a l'IBA, adjacents al sòl urbà existent, sovint compresos en projectes urbanístics i de caràcter periurbà dels quals no s'aporta cap justificació ornitològica ni presència de cap hàbitat o espècie de la Directiva 92/43.

11. ZEROPORT: Plataforma pel decreixement del port i l'aeroport de Barcelona

Descripció:

- a) Marge esquerre de la nova llera de Riu Llobregat
- b) Antiga llera
- c) Ampliació de l'àrea de les Marines del Prat (Camps de Cal Nani – Cal Dominguet, Bunyola i Aviació)
- d) Connexió Can Sabadell - Les Marines del Prat
- e) Ampliació de Can Sabadell - L'Àfrica

Valoració:

- a) El marge esquerra de la nova llera del riu Llobregat ja està inclòs en la proposta d'ampliació.
- b) **L'antiga llera del riu Llobregat correspon al sector anomenat Riu Vell. Aquest sector no s'ha inclòs a la proposta perquè la valoració del Servei de Fauna i Flora ha estat efectuada a partir de dades anteriors a la seva darrera transformació, abans no es dessequés del tot, i no al seu estat actual. Actualment forma part de l'àmbit del Port**

| | | | |
|--|--|--|--|
|  | Doc.original signat per: Marc Vilahur Chiaraviglio 10/07/2024, Josep Maria Planas Cisternas 10/07/2024 | Document electrònic garantit amb signatura electrònica. Podeu verificar la seva integritat al web csv.gencat.cat fins al 24/07/2027 | Data creació còpia: 24/07/2024 11:38:32 |
| | Original electrònic / Còpia electrònica autèntica CODI SEGUR DE VERIFICACIÓ | | Pàgina 38 de 53 |
|  | | 0DK9SOKN4IEYU140DR0F06MB2KSPBV88 | |

 Generalitat de Catalunya
Departament d'Acció Climàtica,
Alimentació i Agenda Rural
**Direcció General de Polítiques
Ambientals i Medi Natural**

de Barcelona i les actuacions que s'hi realitzen disposen d'avaluacions d'impacte ambiental positives.

- c) No es considera adequada la inclusió a la proposta dels terrenys de l'ARE SUD perquè es tracta de terrenys de caràcter periurbà, adjacent al casc urbà del Prat, en obres i destinat al desenvolupament d'una àrea residencial estratègica. Aquest desenvolupament ha estat tramitat urbanísticament i avaluat ambientalment, la qual cosa no és congruent amb la seva renaturalització. Els terrenys situats a la dreta de la Bunyola es caracteritzen actualment pel seu caràcter periurbà i artificialitzat,
- d) i e) Es tracta de sectors no inclosos a l'IBA, en concret d'uns espais de caràcter perimetrals situats entre aeroport i el casc urbà del Prat dels quals no s'aporta cap justificació ornitològica ni presència de cap hàbitat o espècie de la Directiva 92/43

5.3.3 Inclusió total de l'IBA

Al·legants: DEPANA i Grup de Defensa del Medi Ambient del Baix Llobregat.

Descripció: Es demana incloure l'IBA en la seva totalitat a la proposta d'acord de Govern. S'al·lega que la Comissió Europea (mitjançant la carta d'emplaçament) considera que la delimitació de les IBAs, establertes per SEO/BirdLife, ha estat establerta amb criteris científics. Per tant, l'inventari IBA, a falta de proves científiques contràries, constitueix un element de referència decisiu. Conseqüentment, la Generalitat de Catalunya estaria incomplint les obligacions de l'article 4, apartats 1 i 2, de la Directiva Aus al no designar com a ZEPA l'IBA en la seva totalitat ja que no s'ha presentat cap estudi científic que ratifiqui que no és necessari. De fet, l'Informe del Servei de Fauna justificaria una ampliació de la ZEPA més gran de la proposada a l'Acord de Govern.

Valoració: Tal com s'exposa a la memòria justificativa i, en particular, en l'informe realitzat pel Servei de Fauna i Flora, s'ha procedit a fer una anàlisi del terrenys inclosos en l'IBA 140. A partir d'aquesta anàlisi s'ha formulat una proposta d'ampliació que inclou en la ZEPA els sectors més adequats, d'acord amb els seu valors ornitològics, tal com s'indica a la Carta d'emplaçament de la Comissió Europea. En aquest sentit cal indicar que no existeix una obligació legal d'incloure la totalitat de l'IBA i que la selecció de sectors proposada està tècnicament justificada.

5.3.4 Sector Marines l'Hospitalet en relació amb el PDU Biopol-Gran Via en tràmit

Al·legants: Ajuntament d'Hospitalet de Llobregat, Consorci per la reforma de la Gran Via Hospitalet i Maria Luisa Güell de Sentmenat

Descripció: L'Ajuntament d'Hospitalet del Llobregat demana excloure de la proposta del projecte d'Acord de Govern tot el sector de les Marines de l'Hospitalet (Cal Trabal), inclòs en l'àmbit del futur PDU Biopol-Granvia En cas de que no fos possible, demana establir modificacions normatives i legislatives per garantir als terrenys de Cal Trabal el manteniment de l'actual règim jurídic de la classificació de sòl urbanitzable delimitat i les qualificacions urbanístiques corresponents vigents.

| | | | |
|--|---|---|--|
|  | Doc. original signat per: Marc Vilahur Chiaraviglio 10/07/2024, Josep Maria Planas Cisternas 10/07/2024 | Document electrònic garantit amb signatura electrònica. Podeu verificar la seva integritat al web csv.gencat.cat fins al 24/07/2027 | Data creació còpia: 24/07/2024 11:38:32 |
| | | Original electrònic / Còpia electrònica autèntica | |
| | | CODI SEGUR DE VERIFICACIÓ | Pàgina 39 de 53 |
| | |  | |
| | | 0DK9SOKN4IEYU140DR0F06MB2KSPBV88 | |

 Generalitat de Catalunya
Departament d'Acció Climàtica,
Alimentació i Agenda Rural
**Direcció General de Polítiques
Ambientals i Medi Natural**

La major part de la superfície s'ha qualificat com a sistemes d'espais lliures públics i les masies de Cal Trabal i Cal Masover Nou com a sistema d'equipaments. Està previst que els usos de les dues masies estiguin vinculats al suport i potenciació de tota l'àrea d'espais lliures amb conreus i amb el manteniment de les actuals característiques ecosistèmiques.

Per aquesta raó, s'argumenta que les qualificacions proposades per aquests terrenys són perfectament compatibles amb la conservació del medi natural ja que els requeriments i objectius ambientals de l'avanç del PDU garanteixen els entorns d'interès per a l'avifauna. A més a més, el PDU comptarà amb el corresponent estudi ambiental estratègic i amb el procediment d'avaluació ambiental estratègica.

En canvi, la declaració de ZEPA podria ser contraproductiva per al manteniment de l'activitat agrícola i de les actuals característiques ecosistèmiques de Cal Trabal ja que implicaria la seva inclusió automàtica en el PEIN. Així, consegüentment amb el Decret 328/1992, s'aplicaria a les ZEPA d'una manera preventiva les limitacions pròpies del règim del sòl no urbanitzable. Ni en el text del Projecte d'Acord de Govern ni en el text de la Memòria justificativa s'explica com afectarà aquesta declaració automàtica d'espai del PEIN sobre aspectes urbanístics.

Que hi ha disparitat en la informació de la documentació que fonamenta la proposta d'ampliació de la ZEPA i del LIC. A la taula de superfícies municipals incloses en l'ampliació proposada de la memòria, el terme municipal de l'Hospitalet de Llobregat posseeix 39,33 hectàrees, mentre que a la pàgina 61 apareixen 27,28 hectàrees, sent aquesta última dada la correcta.

Caldria estudiar si Cal Trabal entraria a formar part del nou Pla de gestió de l'Espai Agrari i si es beneficiaria de l'"Estratègia Delta del Llobregat", la qual conté un seguit de previsions per millorar el tractament dels espais i funcions al Delta del Llobregat.

Maria Luisa Güell de Sentmenat que les finques de la seva propietat es troben incloses en el PDU Biopol-Gran Via i no hi ha arguments ni raons tècniques suficients per incloure els terrenys en la proposta d'ampliació. Afegeix que els Plans Especials de Protecció del medi natural no estan habilitats per desqualificar sol urbà, com és el cas de la Marina de l'Hospitalet. En cas de que no s'exclouguin de la proposta, demana reconèixer la compatibilitat de la proposta d'ampliació amb la inclusió d'aquestes finques a l'àmbit del PDU.

Valoració:

El sector Marines de l'Hospitalet (Can Trabal)⁴, al terme municipal de l'Hospitalet del Llobregat, és un dels sectors que es proposa en el projecte d'ampliació de l'espai natural protegit Delta del Llobregat. A les pàgines 60-61 de la Memòria justificativa del projecte d'ampliació de l'espai de la xarxa Natura 2000 Delta del Llobregat s'hi reflecteix el seu interès específic, vinculat a la presència de 46

⁴ En la Memòria justificativa del projecte d'ampliació de l'espai de la xarxa Natura 2000 Delta del Llobregat l'àrea de Cal Trabal està identificada amb el nom de Marines de l'Hospitalet, vegeu pàgines 60-61.

| | | | |
|--|---|---|--|
|  | Doc. original signat per: Marc Vilahur Chiaraviglio 10/07/2024, Josep Maria Planas Cisternas 10/07/2024 | Document electrònic garantit amb signatura electrònica. Podeu verificar la seva integritat al web csv.gencat.cat fins al 24/07/2027 | Data creació còpia: 24/07/2024 11:38:32 |
| | | Original electrònic / Còpia electrònica autèntica | |
| | | CODI SEGUR DE VERIFICACIÓ | Pàgina 40 de 53 |
| | |  | |
| | | 0DK9SOKN4IEYU140DR0F06MB2KSPBV88 | |

 Generalitat de Catalunya
Departament d'Acció Climàtica,
Alimentació i Agenda Rural
**Direcció General de Polítiques
Ambientals i Medi Natural**

espècies⁵ de l'annex 1 de la Directiva 2009/147/CE de 30 de novembre (Directiva Aus). El sector Marínes de l'Hospitalet està considerat dins l'IBA 140 per la seva rellevància respecte la Directiva Aus. L'Informe del Servei de Fauna i Flora sobre l'ampliació de la ZEPA Delta del Llobregat, de març de 2022, confirma aquesta rellevància i l'adequació com un dels nous sectors que cal incloure a nova ZEPA.

A continuació es descriu en concret la relació del projecte d'ampliació de l'espai natural protegit Delta del Llobregat amb l'àmbit del PDU Biopol-Granvia Llobregat. El projecte d'ampliació de l'espai de Natura 2000 (ZEPA, LIC) inclou el sector Marínes de l'Hospitalet (nom) (Cal Trabal⁶). Aquesta àrea està classificada com a sòl urbanitzable delimitat i està qualificada com a Parcs i jardins urbans llevat de les masies de Can Trabal i Cal Masover i l'entorn immediat, que estan qualificades com a equipaments, i forma part de l'àmbit del PDU Grania Llobregat.

D'acord amb el previst a l'article 15.1 de la llei 12/1985, d'espais naturals, la declaració de nous espais com a ZEPA comportarà la incorporació automàtica en el Pla d'espais d'interès natural. En aquest sentit, hi seran aplicables les normes del PEIN, a més del règim previst per a la xarxa Natura 2000. En particular, és rellevant en aquests cas l'article 13 de les Normes del PEIN (Decret 328/1992, de 14 de desembre, pel qual s'aprova el Pla d'espais d'interès natural. D'acord amb això, als espais delimitats pel Pla s'aplica d'una manera preventiva el règim del sòl no urbanitzable. Però així mateix s'hi preveu la inclusió de sòls qualificats com a sistemes espais lliures, zones verdes o similars, que no podran ser objecte d'usos o transformacions que no siguin congruents amb la seva naturalesa d'espai natural. En conclusió, la proposta d'ampliació de l'espai natural protegit és compatible amb l'ordenació urbanística vigent i la projectada pel PDU.

5.4. Relació de l'espai natural protegit amb les activitats agràries

5.4.1 Compatibilitat de l'activitat agrària amb l'espai protegit

Descripció: Gran part dels al·legants exposen la seva preocupació envers la compatibilitat de l'activitat agrària amb la declaració dels terrenys com a ZEPA o LIC. Es critica la manca d'estudi de les repercussions als sectors de la zona que portaran la limitació dels recursos naturals i bens que ja es venien gaudint. S'exposa que l'Acord de Govern posaria en risc la supervivència de l'espai agrari, condicionada per la continuïtat

⁵ *Acrocephalus melanopogon, Alcedo atthis, Anthus campestris, Aquila pennata, Ardeola ralloides, Asio flammeus, Aythya nyroca, Botaurus stellaris, Burhinus oedicnemus, Calandrella brachydactyla, Caprimulgus europaeus, Ciconia ciconia, Ciconia nigra, Circaetus gallicus, Circus aeruginosus, Circus cyaneus, Circus pygargus, Coracias garrulus, Egretta alba, Egretta garzetta, Emberiza hortolana, Falco columbarius, Falco eleonorae, Falco peregrinus, Himantopus himantopus, Larus audouinii, Larus melanocephalus, Ixobrychus minutus, Lullula arborea, Luscinia svecica, Milvus migrans, Milvus milvus, Nycticorax nycticorax, Pandion haliaetus, Perisoreus inornatus, Plegadis falcinellus, Pluvialis apricaria, Porphyrio porphyrio, Porzana porzana, Sylvia undata, Tringa glareola, Porzana parva, Porzana pusilla, Falco vespertinus, Aegypius monachus i Ficedula albicollis.*

⁶ Vegeu nota 4.

| | | | |
|--|---|---|--|
|  | Doc. original signat per: Marc Vilahur Chiaraviglio 10/07/2024, Josep Maria Planas Cisternas 10/07/2024 | Document electrònic garantit amb signatura electrònica. Podeu verificar la seva integritat al web csv.gencat.cat fins al 24/07/2027 | Data creació còpia: 24/07/2024 11:38:32 |
| | Original electrònic / Còpia electrònica autèntica CODI SEGUR DE VERIFICACIÓ | | Pàgina 41 de 53 |
|  | | 0DK9SOKN4IEYU140DR0F06MB2KSPBV88 | |

 Generalitat de Catalunya
Departament d'Acció Climàtica,
Alimentació i Agenda Rural
**Direcció General de Polítiques
Ambientals i Medi Natural**

de l'activitat agrària, degut a les directrius presents a la memòria de l'Acord i l'aplicació de les directives de la Unió Europea.

Els espais agraris que es cataloguin com a xarxa Natura 2000 estaran sotmesos a directives europees que poden limitar la viabilitat econòmica, com la possible prohibició de plaguicides químics.

Es demana preveure mecanismes d'expropiació i gestió públics en aquells espais on no sigui possible fer compatibles els usos agraris amb l'ampliació de les zones ZEPA i LIC. Tanmateix, si es privessin drets o interessos patrimonials legítims, s'haurien de preveure els corresponents mecanismes econòmics compensatoris. S'exposa que la supervivència del sector agrari és inviable sense l'ajut de tercers i que la inversió per part de la Generalitat en aquest camp ha estat nul·la o testimonial.

El Consorci del Parc Agrari del Baix Llobregat destaca que la proposta d'ampliació de la xarxa Natura 2000 generaria més complexitat amb la governança del Parc Agrari del Baix Llobregat, amb dues realitats diferenciades en funció de la seva inclusió o no. En aquest sentit, el Consorci del Parc Agrari hauria de tenir un paper principal en la gestió de les zones del Parc Agrari catalogades com a xarxa Natura 2000.

El Consorci del Parc Agrari del Baix Llobregat exposa que l'ampliació del LIC en l'àmbit del Parc Agrari pot suposar un fre a la recuperació de terres en desús, per tornar-les a cultivar, tal com fomenta la Llei 3/2019, del 17 de juny, dels espais agrari.

Valoració:

Una part significativa de l'ampliació proposada de la ZEPA se situa en terrenys agraris. Cal indicar que el seu valor ornitològic està directament vinculat a la seva naturalesa agrària actual. En aquest sentit, la inclusió d'aquests sectors en l'espai protegit no comporta una incompatibilitat amb l'activitat agrícola existent, atès que han estat seleccionats tenint en compte la seva naturalesa agrària actual.

S'incorpora en la proposta d'acord de govern un conjunt de mesures proposades per la Secretaria d'Agenda Rural, d'impuls al Delta del Llobregat

5.4.2 Directrius per al pla de protecció

Al·legat: Ajuntament de Viladecans (Àrea de Medi Ambient i Sostenibilitat)

Descripció: Que cal especificar a la memòria de la proposta que les directrius de l'annex 3 fan referència únicament a les zones agrícoles de nova incorporació a la ZEPA, per tal de que les regulacions d'activitats i la instal·lació d'hivernacles i construccions ramaderes no suposin un impacte als espais naturals (Remolar-Filipines, Reguerons i Murtra en el terme de Viladecans). També s'ha d'especificar com es minimitzaran els efectes contaminants dels pesticides pel que fa a la contaminació del sòl ja que només es considera l'afectació a la xarxa de recs i canals.

Valoració:

S'ha eliminant l'annex 3 un cop valorades les consideracions de l'informe jurídic elaborat en data 18 d'octubre del 2023 i l'informe preceptiu de la Secretaria d'Agenda Rural de 25 de juny de 2024.

| | | | |
|--|---|---|--|
|  | Doc. original signat per: Marc Vilahur Chiaraviglio 10/07/2024, Josep Maria Planas Cisternas 10/07/2024 | Document electrònic garantit amb signatura electrònica. Podeu verificar la seva integritat al web csv.gencat.cat fins al 24/07/2027 | Data creació còpia: 24/07/2024 11:38:32 |
| | Original electrònic / Còpia electrònica autèntica CODI SEGUR DE VERIFICACIÓ | | Pàgina 42 de 53 |
| | |  0DK9SOKN4IEYU140DR0F06MB2KSPBV88 | |

 Generalitat de Catalunya
Departament d'Acció Climàtica,
Alimentació i Agenda Rural
**Direcció General de Polítiques
Ambientals i Medi Natural**

Corredores

Al·legants: Centre d'Estudis Comarcals del Baix Llobregat, Consell Comarcal del Baix Llobregat i Consorci del Parc Agrari del Baix Llobregat.

Descripció: Les limitacions al manteniment de les corredores no han d'afectar les actuacions de neteja periòdica o d'emergència en cas d'inundacions o d'altres episodis climàtics adversos ni als projectes de modernització i millora. Les actuacions de manteniment en les zones ZEPA actuals es troben amb limitacions que dificulten o impossibiliten aquestes tasques, augmenten el cost de les actuacions i intensifiquen la conflictivitat social.

Demanen modificar l'Acord de Govern pel que fa a les directriu 7 que tracta el manteniment de les corredores canviant la darrera frase per "En aquests casos de limitació i prèviament a la imposició de les limitacions, el Departament competent en la gestió de l'espai natural protegit ha de proposar solucions alternatives que garanteixin els objectius de drenatge de les corredores que es persegueixen amb les activitats de manteniment."

També es proposa introduir la funció d'infraestructura de regadiu que tenen les corredores en bona part del Parc Agrari del Baix Llobregat.

Valoració:

S'ha eliminant l'annex 3 un cop valorades les consideracions de l'informe jurídic elaborat en data 18 d'octubre del 2023 i l'informe preceptiu de la Secretaria d'Agenda Rural de 25 de juny de 2024.

S'ha afegit a proposta de la Secretaria d'Agenda rural, un nou punt per *Impulsar les mesures següents per garantir el futur del delta del Llobregat diu:*

Comprometre ajuts públics i les inversions necessàries per als productors agraris del delta, amb la finalitat de modernitzar les infraestructures agràries i ambientals existents i futures, que millorin la resiliència i l'estat de conservació de delta del Llobregat i la seva capacitat de producció d'aliments.

Control de poblacions

Al·legants: Consorci del Parc Agrari del Baix Llobregat, Consell Comarcal del Baix Llobregat i Unió de Pagesos.

Descripció:

L'ampliació de la xarxa Natura 2000 pot suposar condicionants en el control dels danys de la fauna salvatge sobre els cultius. Les restriccions podrien afectar l'aprovació autoritzacions excepcionals de caça i captura d'espècies cinegètiques, les actuacions de control, l'aprovació dels plans de control en concepte de període de nidificació, moviments migratoris d'aus, etc. i les restriccions a l'aprovació dels plans de control per causa de generació de soroll.

Es proposa l'establiment d'un sistema d'indemnització específic pels danys en les explotacions agrícoles deguts a aquestes limitacions de les activitats de control de les poblacions de fauna no protegides (no incloses en el Decret 176/2007).



Doc.original signat per:
Marc Vilahur Chiaraviglio
10/07/2024,
Josep Maria Planas Cisternas
10/07/2024

Document electrònic garantit amb signatura electrònica. Podeu verificar la seva integritat al web csv.gencat.cat fins al 24/07/2027

Original electrònic / Còpia electrònica autèntica

CODI SEGUR DE VERIFICACIÓ



0DK9SOKN4IEYU140DR0F06MB2KSPBV88

Data creació còpia:
24/07/2024 11:38:32

Pàgina 43 de 53

 Generalitat de Catalunya
Departament d'Acció Climàtica,
Alimentació i Agenda Rural
**Direcció General de Polítiques
Ambientals i Medi Natural**

Valoració:

La proposta un procediment d'indemnització específic pot ser considerada en el context del Pla de protecció previst en el projecte d'Acord si és el cas.

Cultius llenyosos

Al·legants: Agrupació de Defensa Vegetal de Fruita del Baix Llobregat, Agrupació de Defensa Vegetal de l'Horta del Baix Llobregat, Consell Comarcal del Baix Llobregat, Consorci del Parc agrari del Baix Llobregat, Unió de Pagesos i Centre d'Estudis Comarcals del Baix Llobregat.

Descripció: Les directrius de l'Acord de Govern inclouen la regulació del percentatge d'ocupació i densitat de plantació de cultius llenyosos i el tipus de conreu. D'una banda, la producció d'horta i fruita de regadiu, prioritària en aquest territori, ha condicionat la dimensió, l'organització i els canals de comercialització de les explotacions agrícoles i de les empreses agràries al Parc Agrari. Aquesta directriu limitaria l'activitat productiva tradicional del Parc agrari dels arbres fruiters. Es destaca que el cultiu d'arbres fruiters és molt preuat tant per la demanada del mercat com per la seva capacitat de regenerar el sòl i l'oportunitat d'adaptació al canvi climàtic.

D'altra banda, la limitació dels tipus de conreus a desenvolupar amb els cultius llenyosos afectaria la viabilitat econòmica de les explotacions agrícoles i el futur de l'activitat agrària professional al Parc Agrari.

Per aquestes raons, es demana eliminar la directriu de regulació referent als cultius llenyosos al no donar-se cap mena de justificació que avaluï la restricció.

Valoració:

S'ha eliminant l'annex 3 un cop valorades les consideracions de l'informe jurídic elaborat en data 18 d'octubre del 2023 i l'informe preceptiu de la Secretaria d'Agenda Rural de 25 de juny de 2024.

Construcció d'hivernacles i altres instal·lacions agràries

Al·legants: Consorci del Parc Agrari del Baix Llobregat, Baix Llobregat en Comú, Centre d'Estudis Comarcals del Baix Llobregat, Consell Comarcal del Baix Llobregat, ACA i Antonia Gibert Llopis

Es demana no establir restriccions en la construcció d'hivernacles i altres construccions i instal·lacions agràries. Els al·legants consideren que aquestes construccions són necessàries per la viabilitat de l'activitat agrària professional atès que la pagesia professional està cada vegada més exigida per condicionants comercials, econòmics, laborals. Especialment es veurien afectats el cultius de la zona de tipologia productiva d'horta i fruita.

Hi ha una disfunció entre la proposta d'Acord de Govern i el Pla Especial de Protecció i Millora del Parc Agrari del Baix Llobregat amb relació a aquesta directriu. La regulació vigent d'aquest pla amb relació als hivernacles i construccions és la que ha permès



Doc. original signat per:
Marc Vilahur Chiaraviglio
10/07/2024,
Josep Maria Planas Cisternas
10/07/2024

Document electrònic garantit amb signatura electrònica. Podeu verificar la seva integritat al web csv.gencat.cat fins al 24/07/2027

Original electrònic / Còpia electrònica autèntica

CODI SEGUR DE VERIFICACIÓ



0DK9SOKN4IEYU140DR0F06MB2KSPBV88

Data creació còpia:
24/07/2024 11:38:32

Pàgina 44 de 53

 Generalitat de Catalunya
Departament d'Acció Climàtica,
Alimentació i Agenda Rural
**Direcció General de Polítiques
Ambientals i Medi Natural**

l'activitat agrícola i, per tant, aquests hàbitats que, segons la proposta, són importants per les aus. Es demana que es permetin construccions per a usos ramaders i hivernacles a l'espai protegit, excepte a 100 m de les zones humides.

ACA: El futur Pla de Protecció del medi ha de ser compatible amb la construcció d'hivernacles i construccions agrícoles, respectant però les limitacions en funció del seu grau inundabilitat dels terrenys preservació del Domini Públic Hidràulic i de la seva zona de servitud de lleres.

Valoració:

S'ha eliminant l'annex 3 un cop valorades les consideracions de l'informe jurídic elaborat en data 18 d'octubre del 2023 i l'informe preceptiu de la Secretaria d'Agenda Rural de 25 de juny de 2024.

6. Proposta d'esmenes

6.1 Text del projecte de l'Acord

a) Acord

Es reformula el text de l'Acord, per tal d'adaptar-lo a la proposta actual de ZEPA i LIC, atès que llurs àmbits ja no són coincidents, tal com s'ha justificat a l'apartat 5.3.1 d'aquest informe. En aquest sentit es modifica el paràgraf sisè del text expositiu i el punt 2 de l'Acord.

Com acord 4 s'incorporen a proposta de la Secretaria d'Agenda Rural, un conjunt de mesures per garantir el futur del delta del Llobregat

b) Annex 1 de l'Acord

S'actualitzen les dades de superfície resultants de l'Acord esmenades. Així mateix les dades de la ZEPA i el LIC, abans recollides en una única taula, ara se separen en dos, corresponent als dos espais de Natura 2000 resultants de l'Acord. S'introdueix una nova nota que explica el canvi de nom i codi del LIC (punt 2 de l'Acord).

c) Annex 2 de l'Acord

El plànol inicial se substitueix per dos plànols: 1) Modificació de la ZEPA Delta del Llobregat i 2) Modificació del LIC Delta del Llobregat. Aquest plànols reflectiran els àmbit finals de les respectives propostes, sense distingir els àmbits vigents de les ampliacions. Les ampliacions proposades podran ser consultades en els plànols inclosos en l'Annex 2 de la Memòria justificativa.

| | | | |
|--|--|--|--|
|  | Doc.original signat per: Marc Vilahur Chiaraviglio 10/07/2024, Josep Maria Planas Cisternas 10/07/2024 | Document electrònic garantit amb signatura electrònica. Podeu verificar la seva integritat al web csv.gencat.cat fins al 24/07/2027 | Data creació còpia: 24/07/2024 11:38:32 |
| | | Original electrònic / Còpia electrònica autèntica CODI SEGUR DE VERIFICACIÓ  0DK9SOKN4IEYU140DR0F06MB2KSPBV88 | Pàgina 45 de 53 |

 Generalitat de Catalunya
Departament d'Acció Climàtica,
Alimentació i Agenda Rural
**Direcció General de Polítiques
Ambientals i Medi Natural**

d) Annex 3 de l'Acord

S'ha eliminant l'annex 3 un cop valorades les consideracions de l'informe jurídic elaborat en data 18 d'octubre del 2023 i l'informe preceptiu de la Secretaria d'Agenda Rural de 25 de juny de 2024.

6.2 Memòria justificativa

Apartat 3

Es corregeix l'any de revisió de l'IBA substituint l'any 2012 per 2011.

Es modifica el text com a conseqüència de la separació de l'àmbit en zones exclusivament proposades com a ZEPA i zones proposades com a ZEPA i LIC. Així mateix, es modifiquen les superfícies exposades al text i taula.

S'afegeix a la proposta d'Acord de Govern el sector del Pi Tort.

Apartat 4

Es corregeix la superfície de l'IBA 140 substituint el valor de 3370 ha per 3770 ha.

S'incorpora a l'exposició d'antecedents el tràmit d'informació pública.

Apartat 5

S'incorpora la justificació de la inclusió de zones exclusivament agrícoles a la proposta d'ampliació de la ZEPA.

S'estableix quins sectors es proposen com a ZEPA i quins com a ZEPA i LIC.

S'incorporen els criteris emprats per incloure a la proposta d'ampliació els diversos sectors valorats pel Servei de Flora i Fauna. S'afegeix una taula resum on es pot consultar la puntuació tant dels sectors de l'IBA que han estat inclosos en la proposta d'Acord de Govern com aquells no ho han estat.

S'incorpora la justificació de la importància de l'ampliació del LIC al Delta del Llobregat.

S'afegeix a la memòria una taula que mostra el grau de representativitat a Catalunya dels diversos hàbitats d'interès comunitari presents a la proposta d'ampliació del LIC Delta del Llobregat dels quals es disposa aquesta informació.

Apartat 6

Es modifica el text com a conseqüència de la separació de l'àmbit en zones exclusivament proposades com a ZEPA i zones proposades com a ZEPA i LIC.

Annex 1

El plànol inicial se substitueix per dos plànols, 1) Modificació de la ZEPA Delta del Llobregat i 2) Modificació del LIC Delta del Llobregat.

Annex 2

Es substitueix aquest annex amb la nova versió de l'Informe del Servei de Flora i Fauna.

Annex 3



Doc. original signat per:
Marc Vilahur Chiaraviglio
10/07/2024,
Josep Maria Planas Cisternas
10/07/2024

Document electrònic garantit amb signatura electrònica. Podeu verificar la seva integritat al web csv.gencat.cat fins al 24/07/2027

Original electrònic / Còpia electrònica autèntica

CODI SEGUR DE VERIFICACIÓ



0DK9SOKN4IEYU140DR0F06MB2KSPBV88

Data creació còpia:
24/07/2024 11:38:32

Pàgina 46 de 53

 Generalitat de Catalunya
Departament d'Acció Climàtica,
Alimentació i Agenda Rural
**Direcció General de Polítiques
Ambientals i Medi Natural**

Es millora la descripció i s'actualitzen les dades de les fitxes corresponents als sectors.

6.3 Informe del Servei de Fauna i Flora

Aquest informe s'integra com a Annex 2 a la memòria justificativa. La nova versió de l'Informe del Servei de Fauna i Flora incorpora alguns canvis com són alguns aclariments sobre la metodologia i diverses correccions d'errades materials detectades posteriorment al període d'informació pública i la recepció d'informes preceptius.

Apartat 2

S'indiquen les fonts de dades de l'informe i es completa l'explicació de la metodologia.

Apartat 3

S'afegeixen aclariments de la metodologia i les fonts de dades dels apartats 3.2 i 3.3.

Apartat 4

Es modifica la taula 7, relativa als valors i l'índex del sector del Riu Vell. El sector de riu Vell correspon a l'antiga llera del riu Llobregat. L'any 2004 es va desviar l'últim tram del riu Llobregat 2,5 km al sud per tal de fer possible l'ampliació del Port de Barcelona. Actualment, aquesta zona es troba transformada a causa de la seva dessecació i incorporació a la zona portuària. A diferència del criteri seguit en la resta dels sectors, en la versió d'aquest informe de gener de 2020 s'havien consignat les dades del sector Riu Vell corresponents al període anterior a l'any 2004. D'aquestes dades es deduïa una índex 129,7 que no és representatiu de l'estat actual del sector. En la versió actual de l'informe es consignen les dades actualitzades.

Apartat 5

Es modifica la taula 27, relativa al sector de les Marines de l'Hospitalet perquè s'ha exclòs de l'àrea delimitada la bassa de decantació de la Torre Gran.

Apartat 7

Es modifica la taula 34 substituint els valors dels sectors del Riu Vell i les Marines de l'Hospitalet.

Es modifica la taula 35 substituint els valors corresponents als sectors de tipus I degut a la modificació de l'índex dels sectors del Riu Vell i les Marines de l'Hospitalet.


S'afegeix l'apartat 7.3.: "Valoració del rol de les zones agrícoles per a les espècies".

Amb el vist-i-plau

El Subdirector General de Polítiques
Ambientals i Medi Natural

El Director General de Polítiques
Ambientals i Medi Natural



 Generalitat de Catalunya
Departament d'Acció Climàtica,
Alimentació i Agenda Rural
**Direcció General de Polítiques
Ambientals i Medi Natural**

Sr. Josep Planas Cisternas

Sr. Marc Vilahur Chiaraviglio



Doc.original signat per:
Marc Vilahur Chiaraviglio
10/07/2024,
Josep Maria Planas Cisternas
10/07/2024

Document electrònic garantit amb signatura electrònica. Podeu verificar la seva integritat al
web csv.gencat.cat fins al 24/07/2027

Original electrònic / Còpia electrònica autèntica

CODI SEGUR DE VERIFICACIÓ



0DK9SOKN4IEYU140DR0F06MB2KSPBV88

Data creació còpia:
24/07/2024 11:38:32

Pàgina 48 de 53

 Generalitat de Catalunya
Departament d'Acció Climàtica,
Alimentació i Agenda Rural
**Direcció General de Polítiques
Ambientals i Medi Natural**

ANNEX 1 (persones físiques amb al·legació idèntica)

- Alberto Querol, Maria
- Aleu Farres, Josep
- Aleu Farres, Margarita
- Almira Exposito, Conxita
- Alvite Iglesias, Carlos
- Amat Bernad, Lluís
- Amat Castello, Jordi
- Amat Zurriaga, Fernando
- Aritzeta Calbet, Joan
- Ayats Casas, Octavi
- Ayats Casas, Xavier
- Ayats Puig, Josep
- Badell Purcet, Montserrat
- Baques Cluxart, Rosa
- Barri Segon, Salvador
- Beltran Queralt, Joan
- Bernat Parés, Montserrat
- Blanco Faura, Laia
- Blanco Faura, Oriol
- Bosch Font, Josep
- Bruach Galian, Maria Àngels
- Bruach Galian, María del Carmen
- Brullas Tomàs, Perer
- Burés Pastor, Oleguer
- Cabello Sánchez, Francisco
- Cabo Roig, Esteban
- Calvet Soler, Xavier
- Campaña Olivé, Josep
- Cao González, José Luís
- Capmany Ferré, Josep
- Capmany Ferré, Remei
- Capmany Mestres, Enric
- Carbó Badell, Joan
- Carbó Badell, Maria Dolors
- Carol Vilar, Francesc
- Carol Vilar, Josep
- Carol Vilar, Marta
- Carreras Carbó, Francisca
- Carreras Carbó, Maria Montserrat
- Carreras Joan, Jordi
- Castaño López, Esther
- Castelló Castany, Laia
- Codina Carol, Marçal
- Codinach Galarza, Joan



Doc. original signat per:
Marc Vilahur Chiaraviglio
10/07/2024,
Josep Maria Planas Cisternas
10/07/2024

Document electrònic garantit amb signatura electrònica. Podeu verificar la seva integritat al
web csv.gencat.cat fins al 24/07/2027

Original electrònic / Còpia electrònica autèntica

CODI SEGUR DE VERIFICACIÓ



0DK9SOKN4IEYU140DR0F06MB2KSPBV88

Data creació còpia:
24/07/2024 11:38:32

Pàgina 49 de 53

 **Generalitat de Catalunya**
Departament d'Acció Climàtica,
Alimentació i Agenda Rural
**Direcció General de Polítiques
Ambientals i Medi Natural**

- Colomé Escofet, Miguel
- Delgado Rodríguez, José Luís
- Deu Pascual, Josep
- Díaz Jiménez, Gregorio
- Domènech Galindo, Teresa
- Domènech Martín, Eulàlia
- Duran Vila, Antonia
- Duran Vila, Montserrat
- Escalona Martínez, José María
- Espinach, Font, Josep
- Esteve García, Antonio
- Estrada Querol, Xavier
- Faura Pares, Carles
- Faura Pares, Maria
- Ferré Bofill, Teresa
- Ferré Muñió, Maria Isabel
- Ferrer Sorribas, Pere
- Figueras Ollé, Pere
- Figueras Sierra, Joan
- Fulquet Baques, Jaume
- Gago Rodríguez, Avelino
- García Naranjo, Rafael
- García Rodríguez, Luís
- Gargallo Arnal, María
- González Blanco, Vicente
- González Rodríguez, Jesús
- González Rojas, Pedro
- Güell de Sentmenat, Maria Luisa
- Guibert Llopis, Antonia
- Gutiérrez Casanovas, Vidal
- Ibáñez Rabella, Josep
- Ivern Flotats, Salvador
- Josep Margarit, Jaume
- Langa Conde, María del Pilar
- Llamas Baena, Juan José
- Lligadas Bassolas, Jaume
- Lligadas Bassolas, Joan
- Llonch Pañella, Joan Josep
- Llonch Torrens, Ramón
- Llopis Faura, Jorge
- Llopis Faura, Juan
- Marcet Torras, Rosa
- Margarit Clavé, Francisco
- Margarit García, Isidro
- Margarit Pascual, Francisco
- Martrus Santos, Débora
- Meca Silgué, Mónica



Doc.original signat per:
Marc Vilahur Chiaraviglio
10/07/2024,
Josep Maria Planas Cisternas
10/07/2024

Document electrònic garantit amb signatura electrònica. Podeu verificar la seva integritat al [web csv.gencat.cat](http://web.csv.gencat.cat) fins al 24/07/2027

Original electrònic / Còpia electrònica autèntica

CODI SEGUR DE VERIFICACIÓ



0DK9SOKN4IEYU140DR0F06MB2KSPBV88

Data creació còpia:
24/07/2024 11:38:32

Pàgina 50 de 53

 **Generalitat de Catalunya**
Departament d'Acció Climàtica,
Alimentació i Agenda Rural
**Direcció General de Polítiques
Ambientals i Medi Natural**

- Mestres Huguet, Ernest
- Mestres Massana, Ernest
- Mitjans Marrugat, Joan
- Molinos Ramia, Joan
- Moncada Turlau, Francisco
- Monforte Pavía, Montserrat
- Monmany Carreras, Miquel
- Monmany Solé, Antonio
- Monmany Solé, María del Carmen
- Monmany Torrent, Roger
- Montané Planas, Miguel
- Montané Planas, Ramón
- Murla Giménez, Antonio
- Murla Giménez, Miquel
- Olivella Cañas, Oleguer
- Pañella Castillo, Jose
- Pares Arnal, Juan
- Pascual Mañé, Joan
- Pau Suñé, Francisco
- Pérez de les Heras, Antonio
- Pérez García, Salvador
- Perni Forns, Natàlia
- Planas Cañas, Narcís
- Prat Morillas, Jaume
- Prieto Capitán, Antonio
- Prunera Guillaumes, Joan
- Purset Solé, Gabriel
- Quintana García, Francisco
- Rabella Capdevila, Josep
- Rabella Puges, Maria
- Ramal Adán, Domingo
- Ramis Gimeno, José
- Raurich Pau, Josefa
- Raventós Torrens, José
- Reyes López, Simón
- Roldos Aguila, Josep
- Rosell Montserrat, Josep Maria
- Rovira Querol, Miguel
- Sala Pascual, Joan
- Sampera Ferrer, Francisco
- Sánchez Pañella, Francisco
- Santos González, Ana María
- Segura Hernández, Adoración
- Serrano Vallès, Jordi
- Solé Balaguer, Joan
- Soler Badosa, Joan
- Soler Sadurni, Jose Maria



Doc. original signat per:
Marc Vilahur Chiaraviglio
10/07/2024,
Josep Maria Planas Cisternas
10/07/2024

Document electrònic garantit amb signatura electrònica. Podeu verificar la seva integritat al [web csv.gencat.cat](http://web.csv.gencat.cat) fins al 24/07/2027

Original electrònic / Còpia electrònica autèntica

CODI SEGUR DE VERIFICACIÓ



0DK9SOKN4IEYU140DR0F06MB2KSPBV88

Data creació còpia:
24/07/2024 11:38:32

Pàgina 51 de 53

 Generalitat de Catalunya
Departament d'Acció Climàtica,
Alimentació i Agenda Rural
**Direcció General de Polítiques
Ambientals i Medi Natural**

- Solina Brunet, Claudia
- Solina Brunet, Oriol
- Solina Feu, Magdalena
- Solina Jodas, Joan
- Solina Molins, Joan
- Taberner Borràs, Joan Ramon
- Tomàs Tugues, Lluís
- Torras Hernández, Antonio
- Torras Martí, Serafina
- Torrecilla Marchante, Antonio
- Tort Molins, Maria
- Tugas Casado, Joan
- Tutusaus Amat, Josep
- Vallès Mas, Enriqueta
- Vallès Mas, Josep
- Vázquez, Enrique
- Vendrell Purcet, Maria Rosa
- Viñas Tarrida, Isabel



Doc. original signat per:
Marc Vilahur Chiaraviglio
10/07/2024,
Josep Maria Planas Cisternas
10/07/2024

Document electrònic garantit amb signatura electrònica. Podeu verificar la seva integritat al
web csv.gencat.cat fins al 24/07/2027

Original electrònic / Còpia electrònica autèntica


CODI SEGUR DE VERIFICACIÓ



0DK9SOKN4IEYU140DR0F06MB2KSPBV88

Data creació còpia:
24/07/2024 11:38:32

Pàgina 52 de 53

 Generalitat de Catalunya
Departament d'Acció Climàtica,
Alimentació i Agenda Rural
**Direcció General de Polítiques
Ambientals i Medi Natural**

ANNEX 2 (persones jurídiques amb al·legació idèntica)

- Agrícola Xim Xim, SCP
- Agroandi SAT
- Brot Nou, SL.
- Construcción, Rehabilitación y Desarrollo, SL
- FIATC Mútua de seguros y Reaseguros
- Garpasa 5, SL
- Emiade 5, SL
- Genebre Inver, SL
- Hort de Gavà
- Iniciatives Can Seguí, SL
- Juvitu, SL
- KoopGavà Agro km. 0, SL
- L'Amanida SAT
- Promotresols 42, SL
- Ximalls SAT CAT



Doc.original signat per:
Marc Vilahur Chiaraviglio
10/07/2024,
Josep Maria Planas Cisternas
10/07/2024

Document electrònic garantit amb signatura electrònica. Podeu verificar la seva integritat al
web csv.gencat.cat fins al 24/07/2027

Original electrònic / Còpia electrònica autèntica

CODI SEGUR DE VERIFICACIÓ



0DK9SOKN4IEYU140DR0F06MB2KSPBV88

Data creació còpia:
24/07/2024 11:38:32

Pàgina 53 de 53